



LAZDIJŲ RAJONO SAVIVALDYBĖS TARYBA

SPRENDIMAS DĖL TURTO PERDAVIMO

2015 m. birželio 29 d. Nr. 5TS-110
Lazdijai


Vadovaudamasi Lietuvos Respublikos vietos savivaldos įstatymo 48 straipsnio 2 dalimi, Lietuvos Respublikos valstybės ir savivaldybių turto valdymo, naudojimo ir disponavimo juo įstatymo 20 straipsnio 2 dalies 3 punktu ir 4 dalimi ir atsižvelgdama į Lietuvos automobilių kelių direkcijos prie Susisiekimo ministerijos, valstybės įmonės „Alytaus regiono keliai“ ir Lazdijų rajono savivaldybės 2015 m. balandžio 9 d. pasirašytą bendradarbiavimo sutartį Nr. 2015-04-27/53-67, Lazdijų rajono savivaldybės taryba nusprendžia:

1. Prašyti Lietuvos Respublikos Vyriausybę perimti valstybės nuosavybėn šiuo metu Lazdijų rajono savivaldybei nuosavybės teise priklausančius kelius:
 - 1.1. Vietinės reikšmės kelią Nr. 3-2 Šeštokai –Tautrimai (unikalus Nr. 4400-2030-4807), kurio inv. Nr. ŠEŠT110017, pradinė vertė – 375106,58 Eur, nusidėvėjimas - 375106,58 Eur, likutinė vertė – 0,00 Eur, esantį Lazdijų r. sav.;
 - 1.2. Kelią Nr. 3-4 nuo kelio Nr. 2513 iki kelio Nr. 3-2 (unikalus Nr. 4400-2030-4794), kurio inv. Nr. 7000008724, pradinė vertė – 56186,28 Eur, nusidėvėjimas - 56186,28 Eur, likutinė vertė – 0,00 Eur, esantį Lazdijų r. sav.
2. Įgalioti Lazdijų rajono savivaldybės administracijos direktorių, o tarnybinių komandiruočių, atostogų, ligos ar kitais atvejais, kai jis negali eiti savo pareigų, – administracijos direktoriaus pavaduotoją pasirašyti 1 punkte nurodyto savivaldybės turto perdavimo-priėmimo aktą.
3. Nustatyti, kad šis sprendimas gali būti skundžiamas Lietuvos Respublikos administracinių bylų teisenos įstatymo nustatyta tvarka ir terminais.

Savivaldybės meras

Artūras Margelis

Elektroninio dokumento nuorašas


Jolita Gaityanauskienė
Ekonomikos skyriaus vedėja
2015-07-28



LAZDIJŲ RAJONO SAVIVALDYBĖS TARYBA

**SPRENDIMAS
DĖL TURTO PERDAVIMO**

2017 m. kovo 31 d. Nr. 5TS-846
Lazdijai

Vadovaudamasi Lietuvos Respublikos vietos savivaldos įstatymo 48 straipsnio 2 dalimi, Lietuvos Respublikos valstybės ir savivaldybių turto valdymo, naudojimo ir disponavimo juo įstatymo 20 straipsnio 2 dalies 3 punktu ir 4 dalimi ir atsižvelgdama į Lietuvos automobilių kelių direkcijos prie Susisiekimo ministerijos, valstybės įmonės „Alytaus regiono keliai“ ir Lazdijų rajono savivaldybės 2015 m. balandžio 9 d. pasirašytą bendradarbiavimo sutartį Nr. 2015-04-27/53-67, Lazdijų rajono savivaldybės taryba **n u s p r e n d ž i a**:

1. Prašyti Lietuvos Respublikos Vyriausybę perimti valstybės nuosavybėn šiuo metu Lazdijų rajono savivaldybei nuosavybės teise priklausančius kelius:

1.1. Kelią Nr. 1-17 Jukneliškė–Šeštokai (unikalus Nr. 4400-0115-4081), kurio inv. Nr. CA-00002469, pradinė vertė – 41083,37 Eur, nusidėvėjimas – 41083,37 Eur, likutinė vertė – 0,00 Eur, esantį Lazdijų r. sav. Šeštokų mstl.;

1.2. Kelią Nr. 2527 Jukneliškė–Šeštokai (unikalus Nr. 5997-0027-0015), kurio inv. Nr. BŪDV110003, pradinė vertė – 65743,75 Eur, nusidėvėjimas – 65743,75 Eur, likutinė vertė – 0,00 Eur, esantį Lazdijų r. sav.

2. Įgalioti Lazdijų rajono savivaldybės administracijos direktorių, o tarnybinių komandiruočių, atostogų, ligos ar kitais atvejais, kai jis negali eiti savo pareigų, – administracijos direktoriaus pavaduotoją, pasirašyti 1 punkte nurodyto savivaldybės turto perdavimo-priėmimo aktą.

3. Nustatyti, kad šis sprendimas gali būti skundžiamas Lietuvos Respublikos administracinių bylų teisenos įstatymo nustatyta tvarka ir terminais.

Savivaldybės meras

Artūras Margelis



LAZDIJŲ RAJONO SAVIVALDYBĖS TARYBA

SPRENDIMAS DĖL SUTIKIMO PERIMTI VALSTYBĖS TURŲ

2017 m. gegužės 18 d. Nr. 5TS-932
Lazdijai

Vadovaudamasi Lietuvos Respublikos vietos savivaldos įstatymo 6 straipsnio 32 punktu, 48 straipsnio 2 ir 3 dalimis, Lietuvos Respublikos valstybės ir savivaldybių turto valdymo, naudojimo ir disponavimo juo įstatymo 6 straipsnio 2 punktu, 12 straipsnio 1 dalimi ir atsižvelgdama į Lietuvos automobilių kelių direkcijos prie Susisiekimo ministerijos 2017-05-09 raštą Nr. 2E-719 „Dėl turto perdavimo ir perėmimo“ bei į Lietuvos automobilių kelių direkcijos prie Susisiekimo ministerijos, valstybės įmonės „Alytaus regiono keliai“ ir Lazdijų rajono savivaldybės 2015 m. balandžio 9 d. pasirašytą bendradarbiavimo sutartį Nr. 2015-04-27/53-67, Lazdijų rajono savivaldybės taryba nusprendžia:

1. Sutikti perimti Lazdijų rajono savivaldybės nuosavybės savarankiškosioms savivaldybių funkcijoms – savivaldybių vietinės reikšmės kelių ir gatvių priežiūra, taisymas, tiesimas ir saugaus eismo organizavimas – valstybei nuosavybės teise priklausančią ir šiuo metu Lietuvos automobilių kelių direkcijos prie Susisiekimo ministerijos patikėjimo teise valdomą valstybinės reikšmės rajoninį kelią Nr. 2517 Veisiejai–Viktarinas–Paliepis (kelio ruožas 10,486 km - 15,365 km), kurio unikalus Nr. 4400-4316-7099.

2. Perimtą šio sprendimo 1 punkte nurodytą kelią Lazdijų rajono savivaldybės nuosavybės, įrašyti jį į Lazdijų rajono savivaldybės vietinės reikšmės kelių sąrašą kaip vietinės reikšmės kelią Nr. LZ8445 Viktarinas–Paliepis.

3. Įgalinti Lazdijų rajono savivaldybės administracijos direktorių, o jo dėl ligos, komandiruotės, atostogų ar kitų objektyvių priežasčių nesant, Lazdijų rajono savivaldybės administracijos direktoriaus pavaduotoją, pasirašyti šiame sprendime nurodyto turto perdavimo-priėmimo aktą.

4. Nurodyti, kad šis sprendimas gali būti skundžiamas Lietuvos Respublikos administracinių bylų teisenos įstatymo nustatyta tvarka ir terminais.

Savivaldybės meras

Artūras Margelis

**VALSTYBĖS ĮMONĖ REGISTRŲ CENTRAS**

Vinco Kudirkos g. 18-3, 03105 Vilnius, tel. (8 5) 2688 262, faks. (8 5) 2688 311, el.p. info@registrucentras.lt

NEKILNOJAMOJO TURTO REGISTRO CENTRINIO DUOMENŲ BANKO IŠRAŠAS

2018-04-23 15:22:36

1. Nekilnojamojo turto registre įregistruotas turtas:

Registro Nr.:	44/1457826
Registro tipas:	Statiniai
Sudarymo data:	2011-10-14
Teritorija:	Lazdijų r. sav., Lazdijų r. sav. teritorija
Registro tvarkytojas:	Valstybės įmonės Registrų centro Alytaus filialas

2. Nekilnojamieji daiktai:

2.1.	Kelias - Kelias Nr.2517 Veisiejai - Viktorinas - Paliepis
Aprašymas / pastabos:	(kelio ruožas 0,011 km- 10,454 km)
Unikalus daikto numeris:	4400-2230-0948
Daikto pagrindinė naudojimo paskirtis:	Kelių
Statybos pabaigos metai:	1955
Rekonstravimo pabaigos metai:	2011
Statinio kategorija:	Ypatingas
Baigtumo procentas:	100 %
Ilgis:	10.443 km
Kelio reikšmė:	Valstybinės
Kelio kategorija:	Penkta
Eismo juostų skaičius:	Dvi
Atkūrimo sąnaudos (statybos vertė):	2338000 Eur
Fizinio nusidėvėjimo procentas:	44 %
Atkuriamoji vertė:	1291000 Eur
Vidutinė rinkos vertė:	1291000 Eur
Vidutinės rinkos vertės nustatymo būdas:	Atkuriamoji vertė
Vidutinės rinkos vertės nustatymo data:	2016-07-29
Kadastro duomenų nustatymo data:	2016-07-29

2.2.	Kelias - Kelias Nr. 2517 Veisiejai - Viktorinas - Paliepis
Aprašymas / pastabos:	(kelio ruožas 10,486 km - 15,365 km)
Unikalus daikto numeris:	4400-4316-7099
Daikto pagrindinė naudojimo paskirtis:	Kelių
Statybos pabaigos metai:	1955
Statinio kategorija:	Ypatingas
Baigtumo procentas:	100 %
Ilgis:	4.879 km
Kelio reikšmė:	Valstybinės
Kelio kategorija:	Penkta
Eismo juostų skaičius:	Dvi
Atkūrimo sąnaudos (statybos vertė):	822000 Eur
Fizinio nusidėvėjimo procentas:	75 %
Atkuriamoji vertė:	206000 Eur
Vidutinė rinkos vertė:	206000 Eur
Vidutinės rinkos vertės nustatymo būdas:	Atkuriamoji vertė
Vidutinės rinkos vertės nustatymo data:	2016-07-29
Kadastro duomenų nustatymo data:	2016-07-29

3. Daikto priklausiniai iš kito registro: įrašų nėra**4. Nuosavybė:**

4.1.	Nuosavybės teisė
Savininkas:	LIETUVOS RESPUBLIKA, a.k. 111105555
Daiktas:	kelias Nr. 4400-2230-0948, aprašytas p. 2.1.

Įregistravimo pagrindas:	2005-12-30 Steigėjo įsakymas Nr. V-367 2012-08-01 Statybos užbaigimo aktas Nr. SUA-10-10801-00045-(14.45.)
Įrašas galioja:	Nuo 2017-03-03
4.2.	Nuosavybės teisė
Savininkas:	LIETUVOS RESPUBLIKA, a.k. 111105555
Daiktas:	kelias Nr. 4400-4316-7099, aprašytas p. 2.2.
Įregistravimo pagrindas:	2005-12-30 Steigėjo įsakymas Nr. V-367
Įrašas galioja:	Nuo 2016-12-21

5. Valstybės ir savivaldybių žemės patikėjimo teisė: įrašų nėra

6. Kitos daiktinės teisės :

6.1.	Turto patikėjimo teisė
Patikėtinis:	Lietuvos automobilių kelių direkcija prie Susisiekimo ministerijos, a.k. 188710638
Daiktas:	kelias Nr. 4400-2230-0948, aprašytas p. 2.1. kelias Nr. 4400-4316-7099, aprašytas p. 2.2.
Įregistravimo pagrindas:	2017-03-29 Lietuvos Respublikos Vyriausybės nutarimas Nr. 238 2017-04-25 Priėmimo - perdavimo aktas Nr. 6-328
Įrašas galioja:	Nuo 2017-05-19

7. Juridiniai faktai: įrašų nėra

8. Žymos: įrašų nėra

9. Specialiosios žemės ir miško naudojimo sąlygos: įrašų nėra

10. Daikto registravimas ir kadastro žymos:

10.1.	Kadastrinius matavimus atliko (kadastro žyma) ROLANDAS DZIKARAS
Daiktas:	kelias Nr. 4400-2230-0948, aprašytas p. 2.1.
Įregistravimo pagrindas:	2011-06-16 Kvalifikacijos pažymėjimas Nr. 2M-M-1369 2016-07-29 Nekilnojamojo daikto kadastro duomenų byla
Įrašas galioja:	Nuo 2017-03-01
10.2.	Suformuotas naujas (daikto registravimas)
Daiktas:	kelias Nr. 4400-2230-0948, aprašytas p. 2.1. 2005-12-30 Steigėjo įsakymas Nr. V-367
Įregistravimo pagrindas:	2012-08-01 Statybos užbaigimo aktas Nr. SUA-10-10801-00045-(14.45.) 2016-07-29 Nekilnojamojo daikto kadastro duomenų byla
Įrašas galioja:	Nuo 2017-03-01
10.3.	Kadastrinius matavimus atliko (kadastro žyma) ROLANDAS DZIKARAS
Daiktas:	kelias Nr. 4400-4316-7099, aprašytas p. 2.2.
Įregistravimo pagrindas:	2011-06-16 Kvalifikacijos pažymėjimas Nr. 2M-M-1369 2016-07-29 Nekilnojamojo daikto kadastro duomenų byla
Įrašas galioja:	Nuo 2016-12-19
10.4.	Suformuotas naujas (daikto registravimas)
Daiktas:	kelias Nr. 4400-4316-7099, aprašytas p. 2.2.
Įregistravimo pagrindas:	2005-12-30 Steigėjo įsakymas Nr. V-367 2016-07-29 Nekilnojamojo daikto kadastro duomenų byla
Įrašas galioja:	Nuo 2016-12-19
10.5.	Išduotas statybos užbaigimo aktas (kadastro žyma) Valstybinė teritorijų planavimo ir statybos inspekcija prie Aplinkos ministerijos, a.k. 288600210

Daiktas:
Įregistravimo pagrindas:
Įrašas galioja:

kelias Nr. 4400-2230-0948, aprašytas p. 2.1.
2012-11-28 Pranešimas Nr. 2D-17474-(14.19)
Nuo 2012-12-12

11. Registro pastabos ir nuorodos:

Žemės sklypų, kuriuose yra statiniai, kadastriniai Nr.5958/7001:3, Nr.5958/7001:4, Nr.5950/7001:6, Nr.5958/7001:5 ir Nr.5955/7001:9.

12. Kita informacija:

Žemės sklypo, kuriame yra statiniai,	5958/7001:3
kadastrinis Nr.:	
Archyvinės bylos Nr.:	15439

13. Informacija apie duomenų sandoriui tikslinimą: įrašų nėra

2018-04-23 15:22:36

Dokumentą atspausdino

RASA ČESNULEVIČIENĖ



VALSTYBĖS ĮMONĖ REGISTRŲ CENTRAS

Vinco Kudirkos g. 18-3, 03105 Vilnius, tel. (8 5) 2688 262, faks. (8 5) 2688 311, el.p.
info@registrucentras.lt



NEKILNOJAMOJO TURTO REGISTRO CENTRINIO DUOMENŲ BANKO IŠRAŠAS

2018-04-23 15:19:08

1. Nekilnojamojo turto registre įregistruotas turtas:

Registro Nr.: 60/90691
Registro tipas: Statiniai
Sudarymo data: 2002-01-10
Teritorija: Lazdijų r. sav., Lazdijų r. sav. teritorija
Registro tvarkytojas: Valstybės įmonės Registrų centro Alytaus filialas

2. Nekilnojamieji daiktai:

2.1. Kelias - LZ0710 Kelio Nr.2527 - Jukneliškė - Šeštakai atkarpa
Unikalus daikto numeris: 5997-0027-0015
Daikto pagrindinė naudojimo paskirtis: Kelių
Pažymėjimas plane: K
Statybos pabaigos metai: 1970
Papr. remonto pabaigos metai: 2006
Statinio kategorija: II grupės nesudėtingas
Baigtumo procentas: 100 %
Ilgis: 1.263 km
Danga: Žvyras
Kelio reikšmė: Vietinės
Kelio kategorija: Pirma
Eismo juostų skaičius: Dvi
Atkūrimo sąnaudos (statybos vertė): 260000 Eur
Fizinio nusidėvėjimo procentas: 68 %
Atkuriamoji vertė: 85700 Eur
Vidutinė rinkos vertė: 85700 Eur
Vidutinės rinkos vertės nustatymo būdas: Atkuriamoji vertė
Vidutinės rinkos vertės nustatymo data: 2017-05-25
Kadastro duomenų nustatymo data: 2017-05-25

3. Daikto priklausiniai iš kito registro: įrašų nėra

4. Nuosavybė:

4.1. Nuosavybės teisė
Savininkas: LAZDIJŲ RAJONO SAVIVALDYBĖ, a.k. 111106842
Daiktas: kelias Nr. 5997-0027-0015, aprašytas p. 2.1.
Įregistravimo pagrindas: 2002-05-16 Priėmimo - perdavimo aktas
Įrašas galioja: 2002-05-27 Statybos inspekcijos tarnybos pažyma Nr. 170
Nuo 2012-06-07

5. Valstybės ir savivaldybių žemės patikėjimo teisė: įrašų nėra

6. Kitos daiktinės teisės : įrašų nėra

7. Juridiniai faktai: įrašų nėra

8. Žymos: įrašų nėra

9. Specialiosios žemės ir miško naudojimo sąlygos: įrašų nėra

10. Daikto registravimas ir kadastro žymos:

10.1. Kadastrinius matavimus atliko (kadastro žyma)
GRETA RAŽINSKIENĖ
Daiktas: kelias Nr. 5997-0027-0015, aprašytas p. 2.1.
Įregistravimo pagrindas: 2016-02-11 Kvalifikacijos pažymėjimas Nr. 2M-M-2382
2017-05-25 Nekilnojamojo daikto kadastro duomenų byla

Įrašas galioja:

Nuo 2017-06-28

10.2.

Daiktas:

Įregistravimo pagrindas:

Įrašas galioja:

Kadastro duomenų tikslinimas (daikto registravimas)
kelias Nr. 5997-0027-0015, aprašytas p. 2.1.

2017-05-25 Nekilnojamojo daikto kadastro duomenų byla
Nuo 2017-06-28

11. Registro pastabos ir nuorodos: įrašų nėra

12. Kita informacija:

Žemės sklypo, kuriame yra statiniai,
kadastrinis Nr.:

5903/7001:4

Archyvinės bylos Nr.:

59/11755

13. Informacija apie duomenų sandoriui tikslinimą: įrašų nėra

2018-04-23 15:19:08

Dokumentą atspausdino

RASA ČESNULEVIČIENĖ



VALSTYBĖS ĮMONĖ REGISTRŲ CENTRAS

Vinco Kudirkos g. 18-3, 03105 Vilnius, tel. (8 5) 2688 262, faks. (8 5) 2688 311, el.p.
info@registrucentras.lt



NEKILNOJAMOJO TURTO REGISTRO CENTRINIO DUOMENŲ BANKO IŠRAŠAS

2018-04-23 15:18:09

1. Nekilnojamojo turto registre įregistruotas turtas:

Registro Nr.: 44/78634
Registro tipas: Statiniai
Sudarymo data: 2003-10-20
Lazdijų r. sav., Šeštokai
Registro tvarkytojas: Valstybės įmonės Registrų centro Alytaus filialas

2. Nekilnojamieji daiktai:

2.1. Kelias - LZ0710 Kelio Nr.2527 - Jukneliškė - Šeštokai atkarpa
Lazdijų r. sav., Šeštokai
Unikalus daikto numeris: 4400-0115-4081
Daikto pagrindinė naudojimo paskirtis: Kelių
Statybos pabaigos metai: 1949
Statinio kategorija: II grupės nesudėtingas
Baigtumo procentas: 100 %
Ilgis: 0.769 km
Danga: Asfaltbetonis
Kelio reikšmė: Vietinės
Kelio kategorija: Pirma
Eismo juostų skaičius: Dvi
Atkūrimo sąnaudos (statybos vertė): 188000 Eur
Fizinio nusidėvėjimo procentas: 75 %
Atkuriamoji vertė: 47000 Eur
Vidutinė rinkos vertė: 47000 Eur
Vidutinės rinkos vertės nustatymo būdas: Atkuriamoji vertė
Vidutinės rinkos vertės nustatymo data: 2017-05-25
Kadastro duomenų nustatymo data: 2017-05-25

3. Daikto priklausiniai iš kito registro: įrašų nėra

4. Nuosavybė:

4.1. Nuosavybės teisė
Savininkas: LAZDIJŲ RAJONO SAVIVALDYBĖ, a.k. 111106842
Daiktas: kelias Nr. 4400-0115-4081, aprašytas p. 2.1.
Įregistravimo pagrindas: 2003-11-17 Priėmimo - perdavimo aktas Nr. 7
Įrašas galioja: Nuo 2012-06-08

5. Valstybės ir savivaldybių žemės patikėjimo teisė: įrašų nėra

6. Kitos daiktinės teisės : įrašų nėra

7. Juridiniai faktai: įrašų nėra

8. Žymos: įrašų nėra

9. Specialiosios žemės ir miško naudojimo sąlygos: įrašų nėra

10. Daikto registravimas ir kadastro žymos:

10.1. Kadastrinius matavimus atliko (kadastro žyma)
GRETA RAŽINSKIENĖ
Daiktas: kelias Nr. 4400-0115-4081, aprašytas p. 2.1.
Įregistravimo pagrindas: 2016-02-11 Kvalifikacijos pažymėjimas Nr. 2M-M-2382
2017-05-25 Nekilnojamojo daikto kadastro duomenų byla
Įrašas galioja: Nuo 2017-06-28

10.2.
Daiktas:
Įregistravimo pagrindas:
Įrašas galioja:

Kadastro duomenų tikslinimas (daikto registravimas)
kelias Nr. 4400-0115-4081, aprašytas p. 2.1.
2017-05-25 Nekilnojamojo daikto kadastro duomenų byla
Nuo 2017-06-28

11. Registro pastabos ir nuorodos: įrašų nėra

12. Kita informacija:

Žemės sklypo, kuriame yra statiniai, kadastrinis Nr.:	5943/0001:9
Archyvinės bylos Nr.:	13243

13. Informacija apie duomenų sandoriui tikslinimą: įrašų nėra

2018-04-23 15:18:09

Dokumentą atspausdino

RASA ČESNULEVIČIENĖ

VALSTYBĖS ĮMONĖ REGISTRŲ CENTRAS

Vinco Kudirkos g. 18-3, 03105 Vilnius, tel. (8 5) 2688 262, faks. (8 5) 2688 311, el.p.
info@registrucentras.lt

**VALSTYBĖS ĮMONĖ REGISTRŲ CENTRAS**

Vinco Kudirkos g. 18-3, 03105 Vilnius, tel. (8 5) 2688 262, faks. (8 5) 2688 311, el.p. info@registrucentras.lt

NEKILNOJAMOJO TURTO REGISTRO CENTRINIO DUOMENŲ BANKO IŠRAŠAS

2018-04-23 15:17:15

1. Nekilnojamojo turto registre įregistruotas turtas:

Registro Nr.:	44/185500
Registro tipas:	Statiniai
Sudarymo data:	2004-04-15
Teritorija:	Lazdijų r. sav., Lazdijų r. sav. teritorija
Registro tvarkytojas:	Valstybės įmonės Registrų centro Alytaus filialas

2. Nekilnojamieji daiktai:

2.1.	Kelias - Vietinės reikšmės kelias Nr.3-2 Šeštokai - Tautrimai
Aprašymas / pastabos:	Kelio ruožas - 0,000km - 1,986km.
Unikalus daikto numeris:	4400-2030-4807
Daikto pagrindinė naudojimo paskirtis:	Kelių
Statusas:	Suformuotas padalijus daiktą
Daikto istorinė kilmė:	Gautas padalijus daiktą, unikalus daikto numeris 4400-0272-5502
Ilgis:	1.986 km
Danga:	Asfaltbetonis
Kelio reikšmė:	Vietinės
Kelio kategorija:	Antra
Eismo juostų skaičius:	Dvi
Atkūrimo sąnaudos (statybos vertė):	336538 Eur
Fizinio nusidėvėjimo procentas:	75 %
Atkuriamoji vertė:	83990 Eur
Vidutinė rinkos vertė:	83990 Eur
Vidutinės rinkos vertės nustatymo būdas:	Atkuriamoji vertė
Vidutinės rinkos vertės nustatymo data:	2013-04-24
Kadastro duomenų nustatymo data:	2013-04-24
2.2.	Kelias (gatvė) - Kovo 11-osios gatvė
Aprašymas / pastabos:	Lazdijų r. sav., Šeštokai, Kovo 11-osios g.
Unikalus daikto numeris:	(0,011 km-1,1164 km)
Daikto pagrindinė naudojimo paskirtis:	4400-2580-7814
Pažymėjimas plane:	Kelių (gatvių)
Statusas:	Suformuotas padalijus daiktą
Daikto istorinė kilmė:	Gautas padalijus daiktą, unikalus daikto numeris 4400-0272-5502
Ilgis:	1.153 km
Danga:	Asfaltbetonis
Eismo juostų skaičius:	Dvi
Gatvės kategorija:	Aptarnaujanti
Atkūrimo sąnaudos (statybos vertė):	931128 Eur
Fizinio nusidėvėjimo procentas:	75 %
Atkuriamoji vertė:	232565 Eur
Vidutinė rinkos vertė:	232565 Eur
Vidutinės rinkos vertės nustatymo būdas:	Atkuriamoji vertė
Vidutinės rinkos vertės nustatymo data:	2013-04-24
Kadastro duomenų nustatymo data:	2013-04-24

3. Daikto priklausiniai iš kito registro: įrašų nėra**4. Nuosavybė:**

4.1.	Nuosavybės teisė
Savininkas:	LAZDIJŲ RAJONO SAVIVALDYBĖ, a.k. 111106842
Daiktas:	kelias Nr. 4400-2030-4807, aprašytas p. 2.1. kelias (gatvė) Nr. 4400-2580-7814, aprašytas p. 2.2.

Įregistravimo pagrindas:

2004-04-16 Priėmimo - perdavimo aktas Nr. 8.9-3
2013-05-02 Pažyma apie naujai suformuotų nekilnojamojo turto
kadastro objektų (statinių) galimybę naudoti pagal paskirtį Nr. AT3-
432
Nuo 2013-05-14

Įrašas galioja:

5. Valstybės ir savivaldybių žemės patikėjimo teisė: įrašų nėra

6. Kitos daiktinės teisės : įrašų nėra

7. Juridiniai faktai: įrašų nėra

8. Žymos: įrašų nėra

9. Specialiosios žemės ir miško naudojimo sąlygos: įrašų nėra

10. Daikto registravimas ir kadastro žymos:

10.1.

Daiktas:

Įregistravimo pagrindas:

Įrašas galioja:

Kadastrinius matavimus atliko (kadastro žyma)
UAB "SWECO HIDROPROJEKTAS", a.k. 132118698
kelias Nr. 4400-2030-4807, aprašytas p. 2.1.
2013-04-24 Nekilnojamojo daikto kadastro duomenų byla
Kvalifikacijos pažymėjimas Nr. 2M-M-271
Nuo 2013-05-10

10.2.

Daiktas:

Įregistravimo pagrindas:

Įrašas galioja:

Kadastrinius matavimus atliko (kadastro žyma)
UAB "SWECO HIDROPROJEKTAS", a.k. 132118698
kelias (gatvė) Nr. 4400-2580-7814, aprašytas p. 2.2.
2013-04-24 Nekilnojamojo daikto kadastro duomenų byla
Kvalifikacijos pažymėjimas Nr. 2M-M-271
Nuo 2013-05-10

10.3.

Daiktas:

Įregistravimo pagrindas:

Įrašas galioja:

Suformuotas padalijimo būdu (daikto registravimas)
kelias (gatvė) Nr. 4400-2580-7814, aprašytas p. 2.2.
2004-04-16 Priėmimo - perdavimo aktas Nr. 8.9-3
2013-04-24 Nekilnojamojo daikto kadastro duomenų byla
2013-05-02 Pažyma apie naujai suformuotų nekilnojamojo turto
kadastro objektų (statinių) galimybę naudoti pagal paskirtį Nr. AT3-
432
Nuo 2013-05-10

10.4.

Daiktas:

Įregistravimo pagrindas:

Įrašas galioja:

Suformuotas padalijimo būdu (daikto registravimas)
kelias Nr. 4400-2030-4807, aprašytas p. 2.1.
2004-04-16 Priėmimo - perdavimo aktas Nr. 8.9-3
2013-04-24 Nekilnojamojo daikto kadastro duomenų byla
2013-05-02 Pažyma apie naujai suformuotų nekilnojamojo turto
kadastro objektų (statinių) galimybę naudoti pagal paskirtį Nr. AT3-
432
Nuo 2013-05-10

11. Registro pastabos ir nuorodos:

Žemės sklypų kadastriniai Nr.5943/7001:9 ir Nr.5943/7001:8.

12. Kita informacija: įrašų nėra

13. Informacija apie duomenų sandoriui tikslinimą: įrašų nėra

2018-04-23 15:17:15

Dokumentą atspausdino

RASA ČESNULEVIČIENĖ

VALSTYBĖS ĮMONĖ REGISTRŲ CENTRAS

Vinco Kudirkos g. 18-3, 03105 Vilnius, tel. (8 5) 2688 262, faks. (8 5) 2688 311, el.p.
info@registrucentras.lt

**VALSTYBĖS ĮMONĖ REGISTRŲ CENTRAS**

Vinco Kudirkos g. 18-3, 03105 Vilnius, tel. (8 5) 2688 262, faks. (8 5) 2688 311,
el.p. info@registrucentras.lt

**NEKILNOJAMOJO TURTO REGISTRO CENTRINIO DUOMENŲ BANKO
IŠRAŠAS**

2018-04-23 13:20:01

1. Nekilnojamojo turto registre įregistruotas turtas:

Registro Nr.: 44/1355146
Registro tipas: Statiniai
Sudarymo data: 2010-03-22
Teritorija: Lazdijų r. sav., Lazdijų r. sav. teritorija
Registro tvarkytojas: Valstybės įmonės Registrų centro Alytaus filialas

2. Nekilnojamieji daiktai:

2.1. Kelias - Kelias Nr.3-4 nuo kelio Nr.2513 iki kelio Nr.3-2
Unikalus daikto numeris: 4400-2030-4794
Daikto pagrindinė naudojimo paskirtis: Kelių
Pažymėjimas plane: KE
Ilgis: 0.513 km
Danga: Žvyras
Kelio reikšmė: Vietinės
Kelio kategorija: Pirma
Eismo juostų skaičius: Dvi
Atkūrimo sąnaudos (statybos vertė): 56186 Eur
Fizinio nusidėvėjimo procentas: 75 %
Atkuriamoji vertė: 14076 Eur
Vidutinė rinkos vertė: 14076 Eur
Vidutinės rinkos vertės nustatymo būdas: Atkuriamoji vertė
Vidutinės rinkos vertės nustatymo data: 2010-03-04
Kadastro duomenų nustatymo data: 2010-03-04

3. Daikto priklausiniai iš kito registro: įrašų nėra**4. Nuosavybė:**

4.1. Nuosavybės teisė
Savininkas: LAZDIJŲ RAJONO SAVIVALDYBĖ, a.k. 111106842
Daiktas: kelias Nr. 4400-2030-4794, aprašytas p. 2.1.
2010-06-07 Priėmimo - perdavimo aktas Nr. 8.9-16
2010-06-22 Senų statinių patikrinimo aktas Nr. SS-70-(14.28)
2010-07-27 Pažyma Nr. 1-2237
Įregistravimo pagrindas: Nuo 2010-08-09
Įrašas galioja:

5. Valstybės ir savivaldybių žemės patikėjimo teisė: įrašų nėra**6. Kitos daiktinės teisės : įrašų nėra**

7. Juridiniai faktai: įrašų nėra

8. Žymos: įrašų nėra

9. Specialiosios žemės ir miško naudojimo sąlygos: įrašų nėra

10. Daikto registravimas ir kadastro žymos:

10.1.	Kadastrinius matavimus atliko (kadastro žyma)
Daiktas:	UAB "Ugira LT", a.k. 151456277
	kelias Nr. 4400-2030-4794, aprašytas p. 2.1.
Įregistravimo pagrindas:	2010-03-04 Nekilnojamojo daikto kadastro duomenų byla
	Kvalifikacijos pažymėjimas Nr. 2M-M-770
Įrašas galioja:	Licencija Nr. G-760-(739)
	Nuo 2010-07-30
10.2.	Suformuotas naujas (daikto registravimas)
Daiktas:	kelias Nr. 4400-2030-4794, aprašytas p. 2.1.
	2010-03-04 Nekilnojamojo daikto kadastro duomenų byla
Įregistravimo pagrindas:	2010-06-07 Priėmimo - perdavimo aktas Nr. 8.9-16
	2010-06-22 Senų statinių patikrinimo aktas Nr. SS-70-
	(14.28)
Įrašas galioja:	Nuo 2010-07-30

11. Registro pastabos ir nuorodos: įrašų nėra

12. Kita informacija: įrašų nėra

13. Informacija apie duomenų sandoriui tikslinimą: įrašų nėra

2018-04-23 13:20:01

Dokumentą
atspausdino

RASA
ČESNULEVIČIENĖ



Originalas

UAB "SWECO HIDROPROJEKTAS,,
Licencijos Nr. G-803-(43), išduota 2008-09-25

NEKILNOJAMOJO TURTO OBJEKTO KADASTRINIŲ MATAVIMŲ BYLA

1 TOMAS

Nekilnojamojo turto objektas: **Inžinerinis statinys**


Žemės sklypo kadastrinis Nr.:

Bylos Nr.:

Registro Nr.: 44/185500

Adresas : Lazdijų r. sav. Šeštokų sen. kelias Nr.3-2 Šeštokai-
Tautrimai

Lapų skaičius : 11

<i>Pareigos</i>	<i>Pavardė</i>	<i>Parašas</i>
<i>Projekto vadovas</i>	<i>Rolandas Gruodis</i>	

SUDERINTA

.....
(pareigos)

.....
(parašas)

.....
(vardas, pavardė)

Bylos Nr.
Registro Nr. 44/185500
Tomo Nr.

Originalas
2013 m. balandžio mėn. 24 d.
Puslapis 1 (iš viso 1)

BYLOS TOMO VIDAUS APYRAŠAS

Eil. Nr.	Dokumento pavadinimas	Dokumento		Lapų skaičius	Bylos lapų numeriai	Pastabos
		Nr.	data			
1	Vietovės schema			1	1	
2	Sutartiniai ženklai			1	2	
3	Brėžiniai		2013 04 24	4	3-5	
4	1 K forma		2013 04 24	1	6	
5	2 K forma		2013 04 24	1	7	
6	3 K forma		2013 04 24	1	8	
7	4 K forma		2013 04 24	1	9	
8	Kiti dokumentai			2	11	

Vidaus apyrašo vienuolika (11) lapų.


Grupės vadovas
(pareigos)

(parašas)


R. Gruodis
(v. pavardė)

2013 04 24
(data)


SUTARTINIAI ŽENKLAI



- Medinė tvora



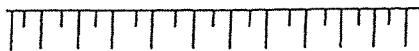
- Metalinė/apsauginė tvora



- Metalinė vielos tinklo tvora



- Nuotekų šulinys



- Šlaitas

A

- Danga (asfaltas)

C

- Danga (c. plytelės)

ct


- Danga (trinkelės)

at.

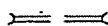
- Danga (akmens trinkelės)

ž

- žvyras



- krūmų/gyvatvorės juosta



- Vandens pralaida

Plastm.

- Plastmasė

G/b

- Gelžbetonis



- Autobusų ir troleibusų stotelės



- Kelio ženklas



- Šviesoforas

Met.

- Metalas



- Geodezinis punktas



- pavieniai medžiai



- pavieniai krūmai



- Kelio ašies posūkio taškai



- Kelio ribos posūkio taškai





KELIO IR JO SUDĖTINIŲ DALIŲ KADASTRO DUOMENYS

Adresas Alytaus apsk., Lazdijų r. sav., Šeštokų sen.
Pavadinimas Vietinės reikšmės kelias Nr.3-2 Šeštokai-Tautrimai
Matavimų data 2013.04.24
Kelio ruožas 0,000-1.986
Unikalus Nr. 4400-2030-4807

Kelias, kelio sudėtinė dalis	Mato vienetas	Kiekis
1	2	3
Kelias	Ilgis, m	1986
[važiavimas, nuovaža	Plotas, m ²	459
[važiavimas, nuovaža	Kiekis, vnt	11
Pralaida	Kiekis, vnt	3
Pralaida	Ilgis, m	43

Parengė Grupės vadovas Rolandas Gruodis



KELIO IR JO SUDĖTINIŲ DALIŲ ĮKAINOJIMAS (PERKAINOJIMAS)

Adresas Alytaus apsk., Lazdijų r. sav., Šeštokų sen.

Matavimų data 2013.04.24

Statybos kainos indeksas:

statybos kainos indeksas:																	
Kelio pavadinimas	Kelio numeris	Kelio sudėtinių dalių pavadinimas	Vertės nustatymo data	Įkainojimas (I)	Perkainojimas (P)	Atskaitos taškai	Kelio reikšmė	Kasmetinis vertės mažėjimo koeficientas	Matavimo vienetas	Kiekis	Kainynas ir lentelė	Vieneto statybos vertė po indeksavimo, Lt	Atkurimo kaštai (statybinė vertė), Lt	Nusidėvėjimas %	Atkuriamoji vertė Lt	Vietovės pataisos koeficientas	Vidutinė rinkos vertė, Lt
1	2	3	4	5	6	7	8	9	10	11	12	13	14	15	16	17	
Vietinės reikšmės kelias Nr.3-2 Šeštokai-Tautrimai	3-2	Kelias	2013.04.24	I	1-20	Vietinės	5	Ilgis, m	1986	NTK2013-3.1.8	585	1162000	75	290000	1,0	290000	
Iš viso:									1986			1162000		290000		290000	



Parėngė Grupės vadovas Rolandas Gruodis

KELIO VĄŽIUOJAMOSIOS DALIES IR ŽEMĖS SANKASOS KADASTRO DUOMENYS

Adresas Alytaus apsk., Lazdijų r. sav., Šeštokų sen.

Unikalus Nr. 4400-2030-4807

Pastaba

Žymėjimas 3-2

Pavadinimas Vietinės reikšmės kelias Nr.3-2 Šeštokai-Tautrimai

Paskirtis Kelių

Matavimų data 2013.04.24

Kelio reikšmė Vietinės				Kelio numeris 3-2				Kategorija IIv				Eismo juostų skaičius Dvi				Kelio ilgis, km. 1,986			
Kelio sudėtinės dalies pavadinimas		Ruožo su vienodais kelio dangos ir sankasos pločiais ir tipais pradžia				Ruožo su vienodais kelio dangos ir sankasos pločiais ir tipais pabaiga				Ruožo ilgis, m		Statybos metai	Kelio plotis, m	Kelio sankasos plotis, m	Kelio sankasos tipas	Kelio dangos plotis, m	Kelio dangos tipas		
		atskaitos duomenys ašyje		koordinatė		atskaitos duomenys ašyje		koordinatė											
		taško Nr.	km	X	Y	taško Nr.	km	X	Y										
1		2	3	4	5	6	7	8	9	10	11	12	13	14	15	16			
Kelias		1	0	6024437,23	464813,56	20	1,986	6024268,67	466788,82	1986	1950	18	12	Pylimas	5	Asfaltbetonis			
Iš viso:										1986									

Parengė Grupės vadovas Rolandas Gruodis




**KELIO SANKRYŽŲ, TILTŲ, VIADUKŲ, ESTAKADŲ, PRALAIĐŲ, AUTOBUSŲ SUSTOJIMO IR POILSIO AIKŠTELIŲ, ŠVIESOFORŲ,
KELIO ORO SĄLYGŲ STEBĖJIMO IR TRANSPORTO APSKAITOS ĮRENGINIŲ KADAstro DUOMENYS**

Adresas Alytaus apskr., Lazdijų r. sav., Šeštokų sen.

Pavadinimas Vietinės reikšmės kelias Nr.3-2 Šeštokai-Tautrimai

Matavimų data 2013.04.24

Kelio sudėtinės dalies pavadinimas	Ataskaitos duomenys ašyje		Centro koordinatės		Statybos metai	Medžiaga	Markė (tipas)	Mato vienetas	Kiekis	Kelio pusė	Kliūtis pavadinimas (upė, kelias ar kt.)
	taško Nr.	km	X	Y							
1	2	3	4	5	6	7	8	9	10	11	12
Pralaida	5	0,266	6024420,89	465078,89	1950	Gelžbetonis	600 g/b	Ilgis, m	16	Centras	
Pralaida	10	1,443	6024345,39	466253,30	1950	Gelžbetonis	400 g/b	Ilgis, m	11	Dešinė	
Pralaida	13	1,738	6024326,09	466547,95	1950	Gelžbetonis	1000g/b	Ilgis, m	17	Centras	
Įvažiavimas, nuovaža	2	0,018	6024436,60	464832,02	1950	Žvyras		Plotas, m²	135	Dešinė	
Įvažiavimas, nuovaža	3	0,111	6024431,01	464924,32	1950	Žvyras		Plotas, m²	26	Kairė	
Įvažiavimas, nuovaža	4	0,114	6024430,83	464927,22	1950	Žvyras		Plotas, m²	40	Dešinė	
Įvažiavimas, nuovaža	6	0,583	6024401,72	465395,86	1950	Žvyras		Plotas, m²	41	Kairė	
Įvažiavimas, nuovaža	9	1,137	6024365,28	465948,36	1950	Asfaltbetonis		Plotas, m²	66	Kairė	
Įvažiavimas, nuovaža	10	1,443	6024345,39	466253,30	1950	Žvyras		Plotas, m²	39	Dešinė	
Įvažiavimas, nuovaža	11	1,481	6024342,90	466291,28	1950	Žvyras		Plotas, m²	21	Dešinė	
Įvažiavimas, nuovaža	12	1,704	6024328,32	466514,22	1950	Žvyras		Plotas, m²	31	Kairė	
Įvažiavimas, nuovaža	14	1,771	6024323,28	466580,93	1950	Žvyras		Plotas, m²	20	Kairė	
Įvažiavimas, nuovaža	16	1,797	6024319,04	466606,91	1950	Žvyras		Plotas, m²	21	Kairė	
Įvažiavimas, nuovaža	18	1,824	6024312,81	466632,69	1950	Žvyras		Plotas, m²	19	Kairė	
Iš viso:											



Parengė Grupės vadovas Rolandas Gruodis



LAZDIJŲ RAJONO SAVIVALDYBĖS ADMINISTRACIJA

Alytaus apskrities viršininko administracijos
žemės tvarkymo departamento
Lazdijų rajono žemėtvarkos skyriui

2008-01-04 Nr. 1-25
Nr.

Alytaus apskrities viršininko administracijos
Teritorijų planavimo ir statybos valstybinės
priežiūros departamento Lazdijų rajono vyr.
inspektoriui K. Jautakiui

DĖL ŽEMĖS SKLYPO PANAUDOS

Vadovaudamiesi Lietuvos Respublikos aplinkos ministro 2002 m. spalio 30 d. įsakymu Nr. 565 patvirtinto statybos techninio reglamento STR 1.12.05:2002 „Statinio naudojimo paskirtis ir gyvavimo trukmė“ 3 punktu ir atsižvelgdami į tai, kad vietinės reikšmės kelias Nr. 3-2 Šeštokai – Tautrimai bus ilgai naudojamas, bus gerinama jo asfalto danga, todėl prašome iki 2058 m. suteikti Lazdijų rajono savivaldybei panaudos teisę kelio Nr. 3-2 Šeštokai – Tautrimai, esančio Lazdijų r. sav. Šeštokų sen., 5,4383 ha žemės sklypą. Šis kelias yra eksploatuojamas nuo 1950 m., kelio ilgis – 3136 m, bendras kelio plotas – 15680 m².

Direktorius

Gintautas Salatka

Zita Klimaitė, (8 318) 66 115, el. p. zita.ekosk@lazdijai.lt

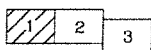
Savivaldybės biudžetinė įstaiga
Kodas 188714992
Juridinių asmenų registras

Vilniaus g. 1
LT- 67106 Lazdijai
<http://www.lazdijai.lt>

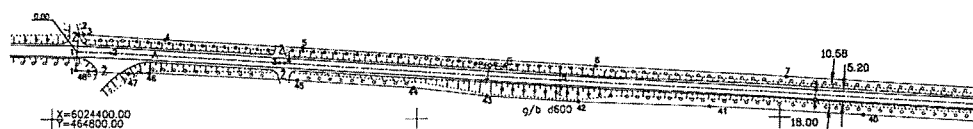
Tel. (8 318) 5 13 32
Faks. (8 318) 5 13 51
El. p. info@lazdijai.lt

A. s.LT594010042200010051
AB DnB NORD banke
Banko kodas 40100

Lapų išdėstymo schema



KELIO PLANAS M 1:2000



INŽINERINIO STATINIO RIBOS
PAŽYMĖJOS KADASTRO ŽEMELAPYJE
2013.05.18
[Signature]
Inžinierius

Kelias (gatvė)	Kelias Nr.3-2 Seštokai-Tautrimai
Kaimas (miestelis)	
Miestas (rajonas)	Lazdijų r.
Savininkas	Lazdijų r.

LICENCIJA NR. 803-(43) IŠDUOTA 2008 m. rugsėjo 25 d.			
Pavardė	Vardas, pavardė	Pasirašas	Data
Proj. vedovas	Bojanas Grudis	<i>[Signature]</i>	2013.04.24
Lapų skaičius 4		Lapas 1	

KELIO PLANAS M 1:2000

Kelias (gatvė)	Kelias Nr.3-C. Šeštokai-Taurinai
Kaimas (miestas)	
Kuortas (rajonas)	Lazdijų r.
Savivaldybė	Lazdijų r.
Kelio ruošas	0.000-1.999
Ukio numeris nr.	4400-0330-4807

KOORDINAČIŲ ŽINIARAŠTIS

Koordinatinių sistemų:					
Kelio riba			Kelio ašis		
taško Nr.	X	Y	taško Nr.	stotelio taško km	X Y
1	6024427,02	484812,89	1	0,000	6024437,83 484813,59
2	6024448,84	484814,19	2	0,016	6024438,60 484832,02
3	6024448,70	484817,19	3	0,111	6024431,01 484824,32
4	6024443,76	484818,84	4	0,114	6024430,83 484827,22
5	6024439,19	484827,14	5	0,288	6024420,89 485078,89
6	6024428,71	485088,61	6	0,583	6024401,72 485395,06
7	6024422,36	485305,70	7	0,808	6024387,07 485619,67
8	6024411,09	485389,94	8	1,043	6024371,43 485854,09
9	6024410,28	485402,88	9	1,127	6024365,29 485946,38
10	6024390,80	485568,05	10	1,443	6024345,99 486253,30
11	6024394,14	485578,80	11	1,481	6024342,90 486291,28
12	6024390,78	485586,41	12	1,794	6024328,38 486544,52
13	6024374,90	485638,55	13	1,798	6024328,38 486547,05
14	6024372,80	485656,42	14	1,798	6024320,23 486800,02
15	6024364,22	485671,11	15	1,797	6024318,04 486808,81
16	6024358,89	485678,35	16	1,807	6024318,84 486818,14
17	6024352,63	485646,30	17	1,824	6024312,81 486832,89
18	6024332,73	485660,75	18	1,880	6024270,39 486782,79
19	6024328,06	485607,82	20	1,888	6024268,67 486788,82
21	6024323,91	485628,05			
22	6024318,99	485640,37			
23	6024300,85	485744,84			
24	6024277,07	485781,20			
25	6024259,99	485785,41			
26	6024301,55	485840,11			
27	6024307,19	485817,73			
28	6024310,39	485824,19			
29	6024313,27	485808,84			
30	6024318,71	485848,42			
31	6024321,26	485848,91			
32	6024338,14	485824,27			
33	6024344,88	485822,40			
34	6024358,33	485847,13			
35	6024368,57	485791,79			
36	6024372,84	485697,70			
37	6024379,35	485651,86			
38	6024386,83	485484,10			
39	6024392,90	485401,87			
40	6024401,25	485243,88			
41	6024406,51	485187,27			
42	6024408,95	485189,07			
43	6024412,48	485208,84			
44	6024417,18	484998,18			
45	6024421,20	484954,19			
46	6024423,23	484953,33			
47	6024425,22	484841,80			
48	6024428,54	484819,90			

Koordinatinių žiniaraštį sudarė:

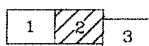
Gr. vadovas
(Pareigos)

(Parašas)

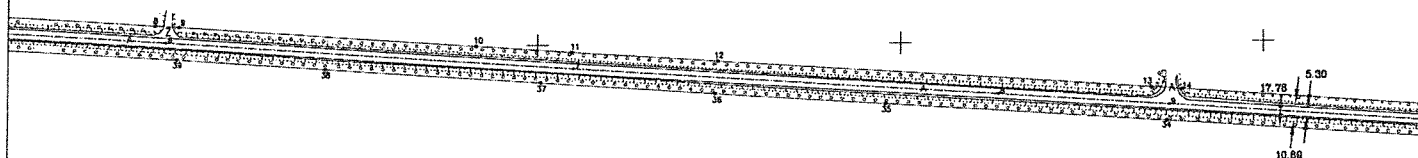
2M-M-271
(Kvalifikacijos pat. Nr.)

Rolandas Gruodis
(Vardas Pavardė)

Lapų išdėstymo schema



KELIO PLANAS M 1:2000



+

X=6024200.00
Y=465600.00

+

+

Kelias (gatvė)	kelias Nr.3-2 Selekai-Pauzrimai
Kaimas (miesteilis)	
Miestas (rajonas)	Lazdijų r.
Savivaldybė	Lazdijų r.



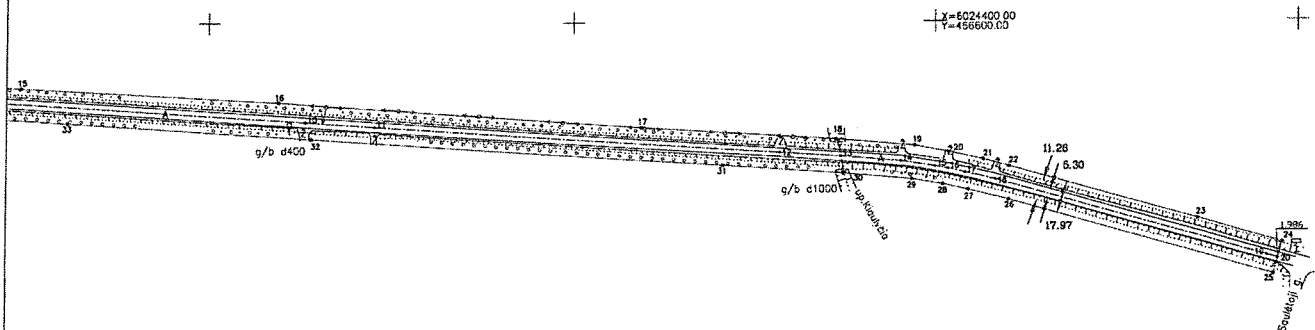
 UAB "SWECO HIDROPROJEKTAS" LICENCIJOS NR.G-803-(43) išduota 2008 m rugpjūtį 25d.			
Pavardė	Vardas, pavardė	Pasirašas	Data
Projekto vadovas	Volandau Grudis		2013 04 26
Lapų skaičius 4		Lapas 2	



Diagram illustrating a 1D lattice structure with three sites labeled 1, 2, and 3. Site 1 is a white square, site 2 is a white square, and site 3 is a hatched square.


X=6024400.00
Y=456600.00



Kellars (gatvė)	kellars 3-2 Nr. Seštokai-Tautrimai
Kaimas (miestelis)	
Miestas (rajonas)	Lazdijų r.
Savivaldybė	Lazdijų r.

UAB "SWECO HIDROPROJEKTAS"


LICENCIAS NRG-803-(43) ISDUOTA 2003m. registro 25d.

Pareigos	Vardas, pavardė	Pardavė	Data
Projekto vadovas	Rolandas Gruodis		2013 04 24
Leksitūras 2		Lapsas 3	

48x36in 2

Lapis 3

21



Karte Nr.3-2 Šetėnai-Tautišiai, unikalus Nr.4400-0272-6502
 Alytaus apskr. Lazdijų r. Šetėnų sen.
 atidėjimo schema M 1:10000



Atidėjimo schema

_____ Alytaus apskr. Lazdijų r. Šetėnų sen.
 _____ Lazdijų r. Šetėnų sen.
 _____ Lazdijų r. Šetėnų sen.

Atidėjimo Nr.		VIA		DAB "Tiesos" UAB		Lazdijų r. Šetėnų sen. Alytaus apskr.	
SCS		VIA		DAB "Tiesos" UAB		Lazdijų r. Šetėnų sen. Alytaus apskr.	
2018	IV	A. Lazdijus	2018	2018	2018	Atidėjimo schema M 1:10000	0
2019	IV	A. Lazdijus	2019	2019	2019	Atidėjimo schema M 1:10000	0
Lazdijų r. Šetėnų sen. Alytaus apskr.						Atidėjimo schema M 1:10000	1
Lazdijų r. Šetėnų sen. Alytaus apskr.						Atidėjimo schema M 1:10000	1

UAB "Ugiros turtas"

**NEKILNOJAMOJO DAIKTO
KADASTRINIŲ MATAVIMŲ BYLA**

Tomas: 1

Nekilnojamojo turto objektas: Inžinerinis statinys

Bylos Nr.:

Registro Nr.: 44/1355146 (Statiniai)

Adresas: Lazdijų r. sav. Lazdijų r. sav. teritorija /

Lapų skaičius: 13

SUDERINTA

(parašas)

(parašas)

(vardas, pavardė)

(data)



5604

Bylos Nr.
Tomo Nr. 1
Registro 44/1355146

BYLOS TOMO VIDAUS APYRAŠAS

Eil. Nr.	Dokumento pavadinimas	Dokumento		Lapų skaič.	Bylos lapų numeriai	Pastabos
		Nr.	Data			
1	Kelių iždėstymo schema		2010-03-24	1	1	
2	Kelio planas		2010-03-24	1	2	
3	Koordinatinių žemiaraščių		2010-03-24	1	3	
4	Kelio ir jo sudėtinųjų dalių kadastro duomenys 1K FORMA		2010-03-24	2	4-5	
5	Kelio ir jo sudėtinųjų dalių įkainojimas (perkainojimas) 2K FORMA		2010-03-24	1	6	
6	Kelio važiuojamosios dalies ir žemės sankasos kadastro duomenys 3K FORMA		2010-03-24	1	7	
7	Kelio sankryžų, tiltų, viadukų, estakadų, pralaidų, autobusų sustojimo ir poilsio atkėtimų, šviesoforų, kelio oro sąlygų stebėjimo ir transporto apskaitos įrenginių kadastro duomenys 4K FORMA		2010-03-24	1	8	
8	Pažyma „Dėl duomenų“		2010-03-24	1	9	
9	Pažyma „Dėl kelio numerio“		2010-03-24	1	10	
10	Sprendimas „Dėl Lazdijų rajono savivaldybės vietinių kelių patikslinimo“		2010-03-24	2	11-12	

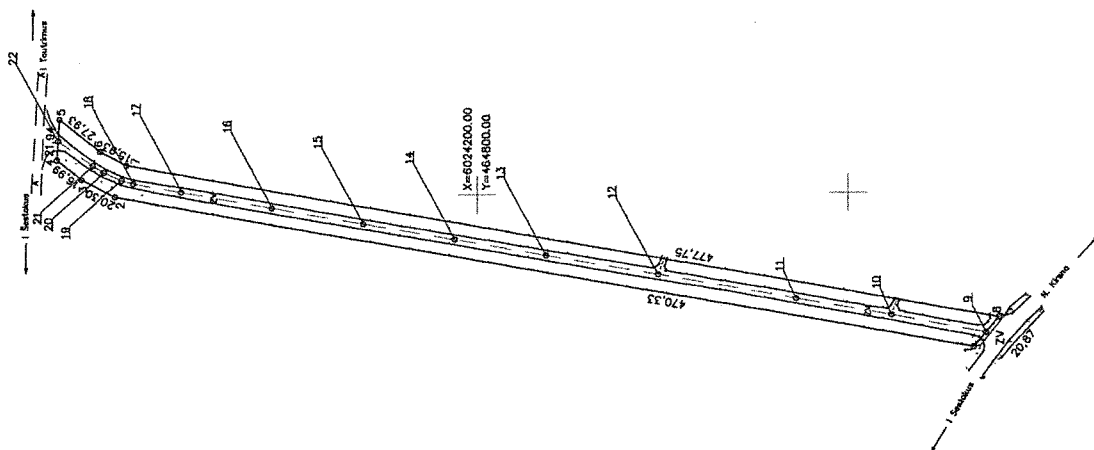
Vidaus apyrašo lapų 12

Matininkė Daiva Matulaitienė

KELIŲ IŠDĖSTYMO SCHEMA



Parengė : D.Matulaitienė *DM*

[illegible]

Kotite Nigda \$12,00m
Jarkies (gater)
Gmas (hiehellia)
Donnia (gater)
Laroga (kier).
Kahlas Nr. 3-4, nuo kato 26719U kabo Nr. 3-2

UAB "Ugrijo turas"		Licencija Nr.24G-02, Išdavus 2009-12-18	
Nėra įrašo	Prekės ženklo	V. pavardė	2010-03-04
	Prekės ženklo	D. Minutėnienė	2010-03-04
Sėdintai plaukti		2010-03-04	
Sėdintai plaukti		2010-03-04	

KELIO PLANAS M 1:2000

Kelas (gatuve)	Kelas nr.2513-kelas Nr.3-2
Kaimas (miestelis)	
Miestas (rajonas)	Lazdijų raj. sav.
Savivaldybė	Lazdijų raj. sav.
Kelio ruožas	Tautrimai – Seštokai iki N.Kirnos
Plotikslus Nr.	4000.7010.4762

KOORDINAČIU ŽINIARAŠTIS

[illegible]

IK FORMA

Kelio ir jo sudėtinių dalių kadastro duomenys

Adresas Lazdijų r. sav. Lazdijų r. sav. teritorija /

Unikalus Nr. 4400-2030-4794

Pavadinimas Kelias Nr.3-4 nuo kelio Nr.2513 iki kelio Nr.3-2

Žymėjimas KE

Paskirtis Kelis

Matavimų data 2010-03-04

Aprašymas: Kelias nuo 0,00 km. iki 0,513 km.

Kelias, kelio sudėtinės dalys	Mato vienetas	Kiekis
1	2	3
Ivažiavimas, nuovaža	vnt.	2
Ivažiavimas, nuovaža	kv.m	44.41
Kelias	km	0.513

Parengė Matininkė Daiva Matulaitienė



* 1 0 1 5 1 9 5 3 3 9 *

Lapas 1 iš 1

IK FORMA

Kelio ir jo sudėtinių dalių kadastro duomenys

Adresas Lazdijų r. sav. Lazdijų r. sav. teritorija /

Unikalus Nr. 4400-2030-4794

Žymėjimas KE

Pavadinimas Kelias Nr.3-4 nuo kelio Nr.2513 iki kelio Nr.3-2

Paskirtis Kelių

Matavimų data 2010-03-04

Aprašymas: Kelias nuo 0,00 km. iki 0,513 km.

Kelias, kelio sudėtinės dalys	Mato vienetas	Kiekis
I	2	3
[važiavimas, nuvažia n1	kv.m	21,36
[važiavimas, nuvažia n1	vnt.	1
Kelias Nr.3-4, nuo kelio Nr.2513 iki kelio Nr.3-2 KE	km	0,513
[važiavimas, nuvažia n2	kv.m	23,05
[važiavimas, nuvažia n2	vnt.	1

Parengė Matininkė Daiva Matulaitienė



* 1 0 1 5 1 9 5 3 3 7 *

Lapas 1 iš 1

Kello ir jo sudėtinų dalių įkainojimas (perkainojimas)


Adresas Lazdijų r. sav. teritorija / Unikalus Nr. 4400-2030-4794
Zemėlapis KE
Pavadinimas Kelias Nr.3-4 nuo kelio Nr.2513 iki kelio Nr.3-2 Pašaltis Kelių
Matavimų data 2010-03-04

Pavadinimas	1	2	3	4	5	6	7	8	9	10	11	12	13
		Vertės nustatymo data	Įkainojimas (P)	Kasmetinis vertės mažinimo koeficientas	Matavimo vienetas	Kiekis	Kainymas ir lenktė	Vienueto statybos vertė po indeksavimo, Lt	Aktualioji kaina (atnaujintą vertę), Lt	Nusidėjęs %	Aktualioji vertė, Lt	Vienueto patalpos koeficientas	Vidutinė rinkos vertė, Lt
Kelias Nr.3-4, nuo kelio Nr.2513 iki kelio Nr.3-2 KE	1	2010-03-04	1	10	km	0.513	NTK2010-3.1.8	379000	194000	75	48600	1	48600
Vilno									194000		48600		48600

Parengė Manininkė Daiva Maubalioienė



25-Kov-2010 14:37:01



Kelio važiuojamosios dalies ir žemės sankasos kadastro duomenys

Adresas Lazdių t. sav. Lazdių t. sav. teritorija / Unikalus Nr. 4400-2030-4794
Žymėjimas KE
Pavadinimas Kelias Nr.3-4 nuo kelio Nr.2513 iki kelio Nr.3-2 Piktis Kelio
Matavimų data 2010-03-04

Kelio reikšmė	Vietovė	Kategorija	Firma	Esamo juostų skaičius				Dvi	Kelio ilgis, km.				0.513
				Ruodo su vienosios kelio dangos ir sankasos plokštės ir tipais pradžia		Ruodo su vienosios kelio dangos ir sankasos plokštės ir tipais pabaiga			Ruota ilgis, km.				
Kelio sudėtinės dalies pavadinimas		Piketo Nr.	Koordinatė X	Koordinatė Y	Piketo Nr.	Koordinatė X	Koordinatė Y	Statybos / rekonstravimo metal	Kelio ploštis, m	Kelio sankasos ploštis, m	Kelio sankasos tipas	Kelio dangos ploštis, m	Žvyras
		9	6023926	464724,16	22	6024425,92	464830,25	1950/	8	10	Pylinas	8	
Kelias Nr.3-4, nuo kelio Nr.2513 iki kelio Nr.3-2 KE													

Paruošė Matininkė Daina Mandulienė




4K FORMA

Kelio sankryžų, tiltų, viadukų, estakadų, praeidžių, autobusų sustojimo ir poilsio aikštelių, šviestorų, kelio oro sąlygų stebėjimo ir transporto apskaitos įrenginių kadastro duomenys

Adresas Laidijų r. sav. Laidijų r. sav. teritorija / Unikalus Nr. 4400-2030-4794
Pavadinimas Kelias Nr.3-4 nuo kelio Nr.2513 iki kelio Nr.3-2 Žymėjimas KE
Pavadinimas Kelias Nr.3-4 nuo kelio Nr.2513 iki kelio Nr.3-2 Pasiduris Kelis
Metavimų data 2010-03-04

Kelio sudėtinės dalies pavadinimas	Piketo Nr.	Koordinatė X	Koordinatė Y	Sistemos metras	Medžiaga	Mato vienetas	Kiekis	Kelio pusė	Kilometras pavadinimas
I	2	3	4	5	6	7	8	9	10
Ivažiavimas, nuvažas n1	10	6023976,66	464733,86	1950	Žyvas	kv.m	21,36	Dešinė	
Ivažiavimas, nuvažas n2	12	6024102,56	464756,91	1950	Žyvas	kv.m	23,05	Dešinė	

Parengė Mėlininkė Daiva Maubailienė





LAZDIJŲ RAJONO SAVIVALDYBĖS ADMINISTRACIJA

Savivaldybės biudžetinė įstaiga, Vilniaus g. 1, LT- 67106 Lazdijai, <http://www.lazdijai.lt>,
tel.: (8 318) 6 61 08, 8 697 22 645, faks. (8 318) 51 351, el. p. info@lazdijai.lt,
a.s. LT394010042200010051. AB DnB NORD bankas, kodas 40100.
Duomenys kaupiami ir saugomi Juridinių asmenų registre, kodas 188714992

UAB „Ugiros turtas“
Jono Dailidės g. 10
68307 Marijampolė

**PAŽYMA
DĖL DUOMENŲ**
2010-02-20 Nr. 1-529
Lazdijai

Pranešame, kad:

1. Kelio ruožo nuo kelio Šeštokai – Tautrimai iki kelio Šeštokai – N. Kirsna, esančio Lazdijų r. sav., Šeštokų sen., statybos metai – 1950 m.
2. Ulanavo gatvės, esančios Lazdijų r. sav., Šeštokų mstl., statybos metai – 1970 m.
3. Kovo 11-osios gatvės, esančios Lazdijų r. sav., Šeštokų mstl., statybos metai – 1950 m.

Direktorius



Gimtautas Salatka





LAZDIJŲ RAJONO SAVIVALDYBĖS ADMINISTRACIJA

Savivaldybės biudžetinė įstaiga, Vilniaus g. 1, LT-67106 Lazdijai, <http://www.lazdijai.lt>,
tel.: (8 318) 6 61 08, 8 697 22 645, faks. (8 318) 51 351, el. p. info@lazdijai.lt,
a.s. LT594010042200010051, AB DnB NORD bankas, kodas 40100
Duomenys kaupiami ir saugomi Juridinių asmenų registre, kodas 188714992

Valstybės įmonės Registrų centro
Alytaus filialui

2010-03-19 Nr. *1-841*

DĖL KELIO NUMERIO

Pranešame, kad Lazdijų rajono savivaldybės administracijos 2010-02-20 pažymoje Nr. 1-581 „Dėl kelių numeracijos“ yra klaidingai nurodytas kelio ruožo numeris. Kelio ruožo nuo kelio Šeštokai – Tautrimai iki kelio Šeštokai – N. Kirsna, esančio Lazdijų r. sav., Šeštokų sen., kelio numeris yra Nr. 3-4, kelias Nr. 2513-kelias Nr. 3-2.

Direktorius

į pareigas įteigta
2010-03-20
2010-03-20
Z. Klimaitė *Gintautas Salatka*

KOPIJA TINKA

2010-03-20
2010-03-20
L. Burselienė



LAZDIJŲ RAJONO SAVIVALDYBĖS TARYBA

SPRENDIMAS
DĖL LAZDIJŲ RAJONO SAVIVALDYBĖS VIETINIŲ KELIŲ
SĄRAŠO PATIKSLINIMO

2008 m. vasario 12 d. Nr. 5TS-32-1
Lazdijai

Vadovaudamasi Lietuvos Respublikos kelių įstatymo (Žin., 1995; Nr. 44-1076, 2002, Nr. 101-4492) 6 straipsnio 4 dalimi ir rajono savivaldybės tarybos 2005 m. gruodžio 22 d. sprendimo Nr. 5TS-1051 „Dėl rajono savivaldybės tarybos 1996 m. lapkričio 22 d. sprendimo Nr. 300 pripažinimo netekusių galios“ 2 punktu, Lazdijų rajono savivaldybės taryba n u s p r e n d ž i a:

1. Patvirtinti patikslintą Lazdijų rajono savivaldybės vietinių kelių sąrašą pagal priedą Nr. 1.
2. Pripažinti netekusių galios Lazdijų rajono savivaldybės tarybos 2006 m. gruodžio 21 d. sprendimo Nr. 5TS-1439 „Dėl Lazdijų rajono savivaldybės vietinių kelių ir gatvių sąrašų patikslinimo“ priedą Nr. 1 „Lazdijų rajono savivaldybės vietinių kelių ir gatvių patikslintas sąrašas“.



Meras

Artūras Margelis

KOPIJA TIESIA

D. Braudė
2008.03.25

Fil. Nr.	Kelio Nr.	Kelio pavadinimas	Bendras ilgis, km	Ilgis pagal dangas, m		Dangos plotas, m			
				Asfaltas	Žvyras	Grunt	Asfaltas	Žvyras	Gruntas
57.	2-18	Krosnos gvv. gatvė Nr. 8	0,2	-	-	-	-	-	3,0
58.	2-19	Kelias Nr. 2-6-kelias Nr. 2-3	1,6	-	1,6	0,3	-	5,0	5,0
59.	2-20	Ramūnų rajuono riba	0,7	-	-	0,7	-	-	5,0-8,0
60.	2-21	Kelias Nr. 2-19-kelias Nr. 2-6	0,5	-	-	0,5	-	-	5,0
61.	2-22	Kelias Nr. 131-kelias Nr. 2-23	0,7	-	-	0,7	-	-	4,0
62.	2-23	Kelias Nr. 2-22-užpelkėjusios pietos	1,1	-	-	1,1	-	-	4,0
63.	2-24	Lauko kelias	0,6	-	-	0,6	-	-	3,0
64.	2-25	Kelias Nr. nuo krašto kelio Nr. 131 Alytus-Simnas-Kalvenija į Vyniškės kaimą	0,765	-	0,765	-	-	4,5	-
IS VISO:				2,0	14,2	20,1	-	6,0	7,0
SESTOKŲ SENIUNIJŲ				3,136	3,136	-	5,0	5,8	-
65.	3-1	Naujoji Krosna-Krosnėnė	5,4	-	4,7	0,7	-	-	-
66.	3-2	Seištokai-Tautimėl	3,136	-	-	-	-	-	-
67.	3-3	Naujoji g. Kelias Nr. 3-2	1,017	0,529	0,488	-	5,8	5,8	-
68.	3-4	Seištokų geležinkelio stotis	0,5	-	0,5	-	-	8,0	-
69.	3-5	Kelias Nr. 2513-kelias Nr. 3-2	0,9	-	0,9	-	-	6,0	-
70.	3-6	Seištokai-Seištokų kapinės	2,2	0,1	2,1	-	4,0	7,0-9,0	-
71.	3-7	Krosnėnė-kelias Nr. 3-1	4,2	1,5	2,7	-	5,0	5,0	-
72.	3-8	Naujoji Krosna-Roliai	-	-	-	-	-	-	-
73.	3-9	Kelias Nr. 3-7-kelias Nr. 2513	3,6	-	3,6	-	-	6,0-8,0	-
74.	3-10	Pakirminiai-kelias Nr. 3-7	3,5	0,2	3,3	-	4,0	7,0	-
75.	3-11	Pakirminiai-Mikniškiai	3,6	-	3,6	-	-	7,0-9,0	-
76.	3-12	Rudaminiai-Čiulinskiai	1,5	-	1,5	-	-	5,0-8,0	-
77.	3-17	Kelias Nr. 2506-kelias Nr. 2513 Buravė-Silėnai	3,5	-	3,5	-	-	6,0	-
			1,8	-	1,8	-	-	6,0-7,0	-

2021

2021

2021

2021

2021

2021

2021

2021

2021

2021

2021

2021

2021

2021

2021

2021

2021

2021

2021

2021

2021

2021

2021

2021

2021

2021

2021

2021

2021

2021

2021

2021

2021

2021

2021

2021

2021

2021

2021

2021

2021

2021

2021

2021

2021

2021

2021

2021

2021

2021

2021

2021

2021

2021

2021

2021

2021

2021

2021

2021

2021

2021

2021

2021

2021

2021

2021

2021

2021

2021

2021

2021

2021

2021

2021

2021

2021

2021

2021

2021

2021

2021

2021

2021

2021

2021

2021

2021

2021

2021

2021

2021

2021

2021

2021

2021

2021

2021

2021

2021

2021

2021

2021

2021

2021

2021

2021

2021

2021

2021

2021

2021

2021

2021

2021

2021

2021

2021

2021

2021

2021

2021

2021

2021

2021

2021

2021

2021

2021

2021

2021

2021

2021

2021

2021

2021

2021

2021

2021

2021

2021

2021

2021

2021

2021

2021

2021

2021

2021

2021

2021

2021

2021

2021

2021

2021

2021

2021

2021

2021

2021

2021

2021

2021

2021

2021

2021

2021

2021

2021

2021

2021

2021

2021

2021

2021

2021

2021

2021

2021

2021

2021

2021

2021

2021

2021

2021

2021

2021

2021

2021

2021

2021

2021

2021

2021

2021

2021

2021

2021

2021

2021

2021

2021

2021

2021

2021

2021

2021

2021

2021

2021

2021

2021

2021

2021

2021

2021

2021

2021

2021

2021

2021

2021

2021

2021

2021

2021

2021

2021

2021

2021

2021

2021

2021

2021

2021

2021

2021

2021

2021

2021

2021

2021

2021

2021

2021

2021

2021

2021

2021

2021

2021

2021

2021

2021

2021

2021

2021

2021

2021

2021

2021

2021

2021

2021

2021

2021

2021

2021

2021

2021

2021

2021

2021

2021

2021

2021

2021

2021

2021

2021

2021

2021

2021

2021

2021

2021

2021

2021

2021

2021

2021

2021

2021

2021

2021

2021

2021

2021

2021

2021

2021

2021

2021

2021

2021

2021

2021

2021

2021

2021

2021

2021

2021

2021

2021

2021

2021

2021

2021

2021

2021

2021

2021

2021

2021

2021

2021

2021

2021

2021

2021

2021

2021

2021

2021

2021

2021

2021

2021

2021

2021

2021

2021

2021

2021

2021

2021

2021

2021

2021

2021

2021

2021

2021

2021

2021

2021

2021

2021

2021

2021

2021

2021

2021

2021

2021

2021

2021

2021

2021

2021

2021

2021

2021

2021

2021

2021

2021

2021

2021

2021

2021

2021

2021

2021

2021

2021

2021

2021

2021

2021

2021

2021

2021

2021

2021

2021

2021

2021

2021

2021

2021

2021

2021

2021

2021

2021

2021

2021

2021

2021

2021

2021

2021

2021

2021

2021

2021

2021

2021

2021

2021

2021

2021

2021

2021

2021

2021

2021

2021

2021

2021

2021

2021

2021

2021

2021

2021

2021

2021

2021

2021

2021

2021

2021

2021

2021

2021

2021

2021

2021

2021

2021

2021

2021

2021

2021

2021

2021

2021

2021

2021

2021

2021

2021

2021

2021

2021

2021

2021

2021

2021

2021

2021

2021

2021

2021

2021

2021

2021

2021

2021

2021

2021

2021

2021

2021

2021

2021

2021

2021

2021

2021

2021

2021

2021

2021

2021

2021

2021

2021

2021

2021

2021

2021

2021

2021

2021

2021

2021

2021

2021

2021

2021

2021

2021

2021

2021

2021

2021

2021

2021

2021

2021

2021

2021

2021

2021

2021

2021

2021

2021

2021

2021

2021

2021

2021

2021

2021

2021

2021

2021

2021

2021

2021

2021

2021

2021

2021

2021

2021

2021

2021

2021

2021

2021

2021

2021

2021

2021

2021

2021

2021

2021

2021

2021

2021

2021

2021

2021

2021

2021

2021

2021

2021

2021

2021

2021

2021

2021

2021

2021

2021

2021

2021

2021

2021

2021

2021

20

10011

D. Mickevičius
2016.03.28



UAB "Nišos matavimai"

NEKILNOJAMOJO DAIKTO
KADASTRINIŲ MATAVIMŲ BYLA

Tomas: 1

Nekilnojamojo turto objektas: Inžinerinis statinys

Bylos Nr.: 59/13243

Registro Nr.: 44/78634 (Statiniai)

Adresas: Lazdijų r. sav. Šeštokų mstl.

Lapų skaičius: 11



SUDERINTA

Valstybės įmonės Registrų centro Alytaus filialas
Elektroniniu parašu pasirašė: Birutė Burlinskienė
Pareigos: Vyresnioji kadastro specialistė
Laiko žyma: 2017-06-02 11:57:18

Bylos Nr. 59/13243
Tomo Nr. 1
Registro 44/78634

BYLOS TOMO VIDAUS APYRAŠAS

Eil. Nr.	Dokumento pavadinimas	Dokumento		Lapų skaič.	Bylos lapų numeriai	Pastabos
		Nr.	Data			
1	Statinio planas "STATINIŲ IŠDĖSTYMO PLANAS"		2017-05-25	1	1	
2	Koordinatų žiniarašis keliam A3 KZ		2017-05-25	2	2-3	
3	Kelio/gavės ir jo sudėtinių dalių kadastro duomenys 1K FORMA		2017-05-25	2	4-5	
4	Kelio ir jo sudėtinių dalių įkainojimas (perkainojimas) 2K FORMA		2017-05-25	2	6-7	
5	Kelio važiuojamosios dalies ir žemės sankasos kadastro duomenys 3K FORMA		2017-05-25	1	8	
6	Kelio sankryžų, praeidų, autobusų sustojimo ir poilsio aištelių, šviesofonų, kelio oro sąlygti stebėjimo ir transporto apskaitos įrenginių kadastro duomenys 4K FORMA		2017-05-25	2	9-10	

Vidaus aprašo lapų 10

Matavimai: Gida Lavičkaitė Giedrė
(Giedrė, moteris, veidui, parašas)

Kelio/gatvės ir jo sudėtinųjų dalių kadastro duomenys

Unikalus Nr.: 4400-0115-4081
Pavadinimas: LZ0710 Kelio Nr. 2527 - Jukneliškė-Šeštokai
Matavimų data: 2017-05-25
Adresas: Lazdijų r. sav. Šeštokų mstl. atkarpą

Paskirtis:	Kelių	Fizinio nusidėvėjimo procentas, %:	75
Kelio numeris:	LZ 0710	Statinio statybos pabaigos metai:	1949
Kelio ruožas:		Statinio rekonstravimo pabaigos metai:	
Kelio ruožo ilgis, km:	0.769	Statinio papr. remonto pabaigos metai:	
Kelio reikšmė:	Vietinės	Statinio kap. remonto pabaigos metai:	
Kelio / gatvės kategorija:	Pirma		

Aprašymas: Statinio kategorija - II gr. nesudėtingas.

Kelias, kelio sudėtinės dalys	Mato vienetas	Kiekis
1	2	3
Įvažiavimas, nuovaža	vnt.	3
Įvažiavimas, nuovaža	kv. m	84
Kelias	km	0.769

Parengė: *modulius G. Kavaliauskas*

* 1 0 7 2 2 6 3 9 3 8 *

Kelio/gatvės ir jo sudėtinųjų dalių kadastro duomenys

Unikalus Nr.: 4400-0115-4081
Pavadinimas: LZ0710 Kelio Nr. 2527 - Jukneliškė-Šeštokai
Matavimų data: 2017-05-25
Adresas: Lazdijų r. sav. Šeštokų mstl. atkarpą

Paskirtis:	Kelių	Fizinio nusidėvėjimo procentas, %:	75
Kelio numeris:	LZ 0710	Statinio statybos pabaigos metai:	1949
Kelio ruožas:		Statinio rekonstravimo pabaigos metai:	
Kelio ruožo ilgis, km:	0.769	Statinio papr. remonto pabaigos metai:	
Kelio reikšmė:	Vietinės	Statinio kap. remonto pabaigos metai:	
Kelio / gatvės kategorija:	Pirma		

Aprašymas: Statinio kategorija - II gr. nesudėtingas.

Kelias, kelio sudėtinės dalys	Mato vienetas	Kiekis
1	2	3
Kelias I-41	km	0.769
Įvažiavimas k17	kv. m	35
Įvažiavimas k17	vnt.	1
Įvažiavimas d26	kv. m	19
Įvažiavimas d26	vnt.	1
Įvažiavimas k29	kv. m	30
Įvažiavimas k29	vnt.	1

Parengė: *modulius G. Kavaliauskas*

* 1 0 7 2 2 6 3 9 3 6 *

Kello ir jo sudėtinųjų dalių įkainiojimas (perkainojimas)


Adresas Lazdijų r. sav. Šeštokų mstl.

Unikalus Nr. 4400-0115-4081
Žymėjimas K
Paskirtis Kelių
Matavimų data 2017-05-25

Pavadinimas LZ0710 Kelio Nr. 2527 - Juoneliškė-Šeštokai atkarpa
Kelio reikšmė Viejinės
Kelio numeris LZ 0710

1	2	3	4	5	6	7	8	9	10	11	12	13	14
Kelio sudėtinės dalies pavadinimas	Vertės nustatymo data	Įkainiojimas (I), Perkainojimas (P)	Atskaityto taškai	Kasmetinis vertės mažinimo koeficientas	Matavimo vienetas	Kiekis	Kalnynas ir lenktė	Vieneto statybos vertė po indeksavimo, Eur	Atkūrimo kaštai (statybinė vertė), Eur	Nusidėvėjimas %	Atkuriamoji vertė, Eur	Vietovės patalpos koeficientas	Vidutinė rinkos vertė, Eur
Kelias I-41	2017-05-25	P	I-41	5	km	0,769	NTK 2017-3.1.8	244540	188000	75	47000	1	47000

05-Bir-2017 13.32:58



Viso									188000		47000		47000
------	--	--	--	--	--	--	--	--	--------	--	-------	--	-------

Parengė projektavimas: G. Kabanova (parašas)





Kelio sudėtinės dalies pavadinimas	Alskaitos duomenys sąlyje	taško Nr.	km	Centro koordinatės		Statybos pabaigos metai	Medžiaga	Mato vienetas	Kiekis	Kelio pusė	Klijinės pavadinimas	Rekonstravimo pabaigos metai	Kap. remonto pabaigos metai	Papr. remonto pabaigos metai
1														
[važiavimas k17]	0.337	17	0.337	4	4	1949	Žvyras	kv. m	35	10	11	12	13	14
[važiavimas d26]	0.564	26	0.564			1949	Žvyras	kv. m	19	Dešinė				
[važiavimas k29]	0.629	29	0.629			1949	Asfaltbetonis	kv. m	30	Kairė				

Kelio reikšmė Vietinės Kelio numeris LZ 0710

Pavadinimas LZ0710 Kelio Nr. 2527 - Jukneiške-Šeštokai atkarpa

Unitalus Nr. 4400-0115-4081
Žymėjimas K
Pastirtis Kelių

Matavimų data 2017-05-25

Kelio sankryžų, tiltų, viadukų, estakadų, pralaidų, autobusų sustojimo ir polsio aikštelių, vietosforų, kelio oro sąlygų stebėjimo ir transporto apskaitos įrenginių kadastro duomenys

4K FORMA



Kelio sudėtinės dalies pavadinimas	atkaistos duomenys sąlyje	taško Nr.	km	I	0.000	6024478.02	463345.32	41	0.769	6024602.49	462643.66	0.769	1949	15.2	Kelio dangos plotis, m	Kelio sankasos plotis, m	Kelio sankasos tipas	Kelio dangos plotis, m	Asfaltbetonis	Rekonstravimo pabaigos metai	Kap. remonto pabaigos metai	Papr. remonto pabaigos metai
Ruožo su vienodais kelio dangos ir sankasos plotais ir tipais pradžia	atkaistos duomenys sąlyje	taško Nr.	km																			
Ruožo su vienodais kelio dangos ir sankasos plotais ir tipais pabaiga	atkaistos duomenys sąlyje	taško Nr.	km																			
Ruožo su vienodais kelio dangos ir sankasos plotais ir tipais pradžia	atkaistos duomenys sąlyje	taško Nr.	km																			
Ruožo su vienodais kelio dangos ir sankasos plotais ir tipais pabaiga	atkaistos duomenys sąlyje	taško Nr.	km																			
Ruožo su vienodais kelio dangos ir sankasos plotais ir tipais pradžia	atkaistos duomenys sąlyje	taško Nr.	km																			
Ruožo su vienodais kelio dangos ir sankasos plotais ir tipais pabaiga	atkaistos duomenys sąlyje	taško Nr.	km																			

Parengė *matavimų info komanda*

Kelio reikšmė Vietinės Kelio numeris LZ 0710

Pavadinimas LZ0710 Kelio Nr. 2527 - Jukneiške-Šeštokai atkarpa

Unitalus Nr. 4400-0115-4081
Žymėjimas K
Pastirtis Kelių

Matavimų data 2017-05-25

Kelio važiuojamosios dalies ir žemės sankasos kadastro duomenys

3K FORMA

Parangé waghawte g. Kowabasa chet



UAB "Nišos matavimai"

Bylos Nr. 59/11755
Tomo Nr. 1
Registro 60/90691

NEKILNOJAMOJO DAIKTO
KADASTRINIŲ MATAVIMŲ BYLA


Tomas: 1
Nekilnojamojo turto objektas: Inžinerinis statinys
Bylos Nr.: 59/11755
Registro Nr.: 60/90691 (Statiniai)
Adresas: Lazdijų r. sav. Lazdijų r. sav. teritorija /
Lapų skaičius: 15

SUDERINTA

(parašas)
(parašas)
(vardas, pavardė)
(data)

BYLOS TOMO VIDAUS APYRAŠAS

Eil. Nr.	Dokumento pavadinimas	Dokumento		Lapų skaič.	Bylos lapų numerai	Pastabos
		Nr.	Data			
1	Statinio planas "STATINIŲ ĮSĖSTYMO PLANAS"		2016-11-21	2	1-2	
2	Koordinatų žiniaraštis keliams A3 KZ		2016-11-21	2	3-4	
3	Kelio ir jo sudėtinų dalių kadastro duomenys 1K FORMA		2016-11-21	4	5-8	
4	Kelio ir jo sudėtinų dalių įkainojimas (perkainojimas) 2K FORMA		2016-11-21	2	9-10	
5	Kelio važiuojamosios dalies ir žemės sankasos kadastro duomenys 3K FORMA		2016-11-21	1	11	
6	Kelio sankryžų, pralaidų, autobusų sustojimo ir poilsio aikštelių, šviesoforų, kelio oro sąlygų stebėjimo ir transporto apskaitos įrenginių kadastro duomenys 4K FORMA		2016-11-21	3	12-14	

Vidaus apyrašo lapų 14
Direktorius Povilas Ražinskas


Kelio ir jo sudėtinųjų dalių kadastro duomenys

Adresas Lazdijų r. sav. Lazdijų r. sav. teritorija /
Unitolus Nr. 5997-0027-0015
Žymėjimas K
Paskirtis Kelių
Matavimų data 2016-11-21

Aprašymas: Statinio kategorija: II gr. nesudėtingas.

Kelias, kelio sudėtinės dalys	Mato vienetas	Kiekis
1	2	3
Įvažiavimas, nuvažas	vnt.	33
Įvažiavimas, nuvažas	kv. m	666
Kelias	km	1.263
Kelio sankryža	km	0.006
Kelio sankryža	vnt.	1
Pralaida	m	38.62
Pralaida	vnt.	2

Patęgė Direktorius Povilas Rožinskas



[Signature]



* 1 0 6 7 1 7 6 2 8 9 *

Organizacija: UAB "Nisos matavimai", kodas: 303333581, buveinės (deklarotus) adresas: Marijampolė, Vytauto g. 17 K1-2

Matavimas Povilas Rožinskas, kvalifikacijos pažymėjimo Nr. 2M-M-2004, kontaktinis adresas (-ai): Marijampolė, Vytauto g. 17, el. pašto adresas (-ai): matavimai@nisa.lt, tel.: + 370 652 383 85, + 370 652 383 85

Kelio ir jo sudėtinųjų dalių kadastro duomenys

Adresas Lazdijų r. sav. Lazdijų r. sav. teritorija /
Unitolus Nr. 5997-0027-0015
Žymėjimas K
Paskirtis Kelių
Matavimų data 2016-11-21

Aprašymas: Statinio kategorija: II gr. nesudėtingas.

Kelias, kelio sudėtinės dalys	Mato vienetas	Kiekis
1	2	3
Kelias 1-5	km	0.406
Kelias 5-55	km	0.857
Įvažiavimas d2	kv. m	21
Įvažiavimas d2	vnt.	1
Įvažiavimas k4	kv. m	11
Įvažiavimas k4	vnt.	1
Sankryža k7	vnt.	1
Sankryža k7	km	0.006
Įvažiavimas d9	kv. m	23
Įvažiavimas d9	vnt.	1
Įvažiavimas k10	kv. m	35
Įvažiavimas k10	vnt.	1
Įvažiavimas d11	kv. m	49
Įvažiavimas d11	vnt.	1
Įvažiavimas k12	kv. m	37
Įvažiavimas k12	vnt.	1
Įvažiavimas d13	kv. m	22
Įvažiavimas d13	vnt.	1
Įvažiavimas d14	kv. m	13
Įvažiavimas d14	vnt.	1
Įvažiavimas d15	kv. m	13



* 1 0 6 7 1 7 6 2 8 3 *

1	2	3
[važiavimas d15]	vnt.	1
[važiavimas d16]	kv. m	14
[važiavimas d16]	vnt.	1
[važiavimas k19]	kv. m	46
[važiavimas k19]	vnt.	1
[važiavimas d20]	kv. m	14
[važiavimas d20]	vnt.	1
[važiavimas k21]	kv. m	28
[važiavimas k21]	vnt.	1
[važiavimas k22]	kv. m	16
[važiavimas k22]	vnt.	1
[važiavimas d24]	kv. m	12
[važiavimas d24]	vnt.	1
[važiavimas k26]	kv. m	24
[važiavimas k26]	vnt.	1
[važiavimas d27]	kv. m	14
[važiavimas d27]	vnt.	1
[važiavimas d29]	kv. m	9
[važiavimas d29]	vnt.	1
[važiavimas k30]	kv. m	25
[važiavimas k30]	vnt.	1
[važiavimas k31]	kv. m	19
[važiavimas k31]	vnt.	1
[važiavimas d33]	kv. m	14
[važiavimas d33]	vnt.	1
[važiavimas k34]	kv. m	12
[važiavimas k34]	vnt.	1
[važiavimas k36]	kv. m	18
[važiavimas k36]	vnt.	1
[važiavimas k38]	kv. m	18
[važiavimas k38]	vnt.	1
[važiavimas d40]	kv. m	14
[važiavimas d40]	vnt.	1
[važiavimas k42]	kv. m	26
[važiavimas k42]	vnt.	1



* 1 0 6 7 1 7 6 2 8 3 *

Lapas 2 iš 3

21-Lap-2016 11:47:08

1	2	3
[važiavimas d45]	kv. m	12
[važiavimas d45]	vnt.	1
[važiavimas k46]	kv. m	16
[važiavimas k46]	vnt.	1
[važiavimas d47]	kv. m	13
[važiavimas d47]	vnt.	1
[važiavimas k49]	kv. m	23
[važiavimas k49]	vnt.	1
[važiavimas d50]	kv. m	12
[važiavimas d50]	vnt.	1
[važiavimas k53]	kv. m	22
[važiavimas k53]	vnt.	1
[važiavimas d54]	kv. m	21
[važiavimas d54]	vnt.	1
Pralaida 18	m	13,13
Pralaida 18	vnt.	1
Pralaida 37	m	25,49
Pralaida 37	vnt.	1

Parengė Direktorius Povilas Ražinskas



* 1 0 6 7 1 7 6 2 8 3 *

Lapas 3 iš 3

21-Lap-2016 11:47:08

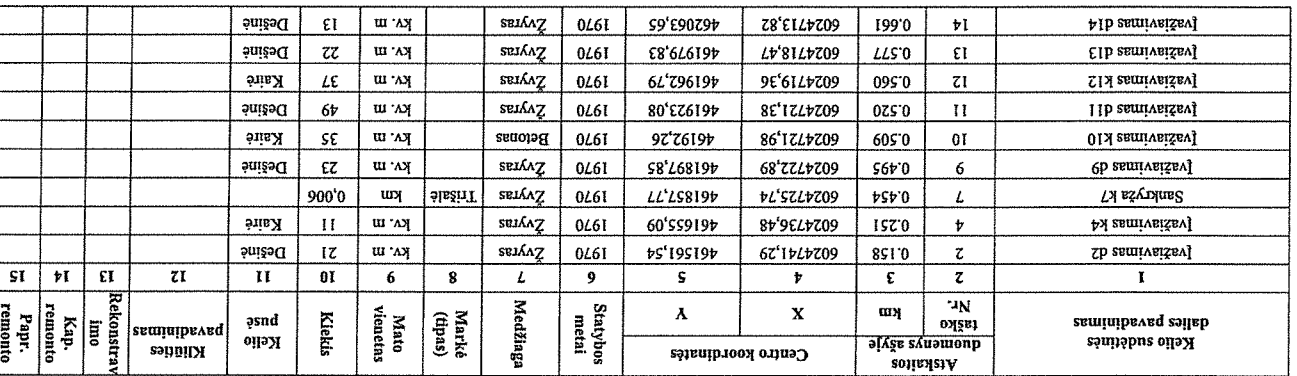
Adresas Lazdijų r. sav. Lazdijų r. sav. teritorija / Ukaišius Nr. 5997-0027-0015 Žymėjimas K Paskirtis Kelij Matavimų data 2016-11-21	Pavadinimas Kelias Nr. 2527 - Jukneiške-Šeštokai Kelio reikšmė Vietinės Kelio numeris LZ 0710
---	---

[illegible]

* 1 0 6 7 1 7 6 2 8 4 *

Wm. L. G. L.





Adresas Lazdijų r. sav. Lazdijų r. sav, teritorija / Pavadinimas Kelias Nr. 2527 - Juoneliškė-Sestokai	Užrašymas K Paskirtis Kelio Matavimo data 2016-11-21
---	--

85, + 370 652 383 85

Organizacija: UAB "Nišos matavimai", kodas: 303353581, buveinės (deklaruojamos) adresas: Marijampolė, Vytauto g. 17 K1-2

Lapas 1 is 1



Kelias 1-5	Kelias 5-55
Ruožo su viendais kelio dangos ir sankasos plotais ir tipais pabalg	Ruožo su viendais kelio dangos ir sankasos plotais ir tipais pabalg
atstakto koordinatės	atstakto koordinatės
takak asyle	takak asyle
km	km
Y	X
461404,1	461809,79
5	55
0.406	1.263
6024728,69	6024602,48
461809,79	462643,66
Ruožo ilgis, km.	0,857
Sarybos metai	1970
Kelio plotis, m	12
Kelio sankasos plotis, m	Pylimas
Kelio sankasos tipas	Pylimas
Kelio dangos plotis, m	7
Kelio dangos tipas	Zvyras
Rekonstravimo metai	Asfaltbetonis
Kap. remonto metai	
Papr. remonto metai	2006

Adresas Lazdijų r. sav. Lazdijų r. sav. teritorija /	Pavadinimas Kelias Nr. 2527 - Jukneičiškė-Sestokai
Užtikimas Nr. 5997-0027-0015	Kėymėlimas K
	Paskirtis Kelly
	Matavimų data 2016-11-21

85, + 370 652 383 85

Organizacija: UAB "Nisos malavimai", kodas: 303353581, buveinės (deklaruojamos) adresas: Marijampolė, Vytauto g. 17 K1-2

3K FORM A



[Signature]

Parangė Direktorius Povilas Razinskas

I	2	3	4	5	6	7	8	9	10	11	12	13	14	15
Pralida 18	18	0,799	6024706,33	462202,05	1970	Betonas		m	13,13	Centras				
Pralida 37	37	1,055	6024684,47	462457,05	1970	Betonas		m	25,49	Centras				



I	2	3	4	5	6	7	8	9	10	11	12	13	14	15
[važiavimas d15]	15	0,692	6024712,1	462095,24	1970	Zvyras		k.v. m	13	Dešinė				
[važiavimas d16]	16	0,744	6024709,31	462146,71	1970	Zvyras		k.v. m	14	Dešinė				
[važiavimas k19]	19	0,813	6024705,65	462215,63	1970	Zvyras		k.v. m	46	Kairė				
[važiavimas d20]	20	0,823	6024705,14	462225,93	1970	Zvyras		k.v. m	14	Dešinė				
[važiavimas k21]	21	0,852	6024703,6	462254,62	1970	Zvyras		k.v. m	28	Kairė				
[važiavimas k22]	22	0,873	6024702,28	462275,43	1970	Zvyras		k.v. m	16	Kairė				
[važiavimas d24]	24	0,912	6024699,75	462314,91	1970	Zvyras		k.v. m	12	Dešinė				
[važiavimas k26]	26	0,941	6024697,79	462343,56	1970	Zvyras		k.v. m	24	Kairė				
[važiavimas d27]	27	0,944	6024697,52	462346,72	1970	Zvyras		k.v. m	14	Dešinė				
[važiavimas d29]	29	0,977	6024694,53	462379,24	1970	Zvyras		k.v. m	9	Dešinė				
[važiavimas k30]	30	0,978	6024694,45	462380,02	1970	Zvyras		k.v. m	25	Kairė				
[važiavimas k31]	31	1,003	6024691,59	462405,49	1970	Zvyras		k.v. m	19	Kairė				
[važiavimas d33]	33	1,007	6024691,12	462409,36	1970	Zvyras		k.v. m	14	Dešinė				
[važiavimas k34]	34	1,031	6024687,98	462433,37	1970	Zvyras		k.v. m	12	Kairė				
[važiavimas k36]	36	1,047	6024685,86	462448,6	1970	Zvyras		k.v. m	18	Kairė				
[važiavimas k38]	38	1,063	6024683,2	462464,75	1970	Zvyras		k.v. m	18	Kairė				
[važiavimas d40]	40	1,086	6024678,78	462487,01	1970	Zvyras		k.v. m	14	Dešinė				
[važiavimas k42]	42	1,112	6024672,56	462512,8	1970	Zvyras		k.v. m	26	Kairė				
[važiavimas d45]	45	1,165	6024655,74	462562,93	1970	Zvyras		k.v. m	12	Dešinė				
[važiavimas k46]	46	1,180	6024650,32	462576,72	1970	Zvyras		k.v. m	16	Kairė				
[važiavimas d47]	47	1,185	6024648,29	462580,97	1970	Zvyras		k.v. m	13	Dešinė				
[važiavimas k49]	49	1,219	6024632,28	462611,58	1970	Zvyras		k.v. m	23	Kairė				
[važiavimas d50]	50	1,222	6024630,64	462613,65	1970	Zvyras		k.v. m	12	Dešinė				
[važiavimas k53]	53	1,253	6024609,76	462636,93	1970	Zvyras		k.v. m	22	Kairė				
[važiavimas d54]	54	1,260	6024604,46	462641,83	1970	Zvyras		k.v. m	21	Dešinė				

Bylos Nr.:
Registro Nr.: 44/1457826
Tomo Nr.: 1

BYLOS TOMO VIDAUS APYRAŠAS

Eil. Nr.	Dokumento pavadinimas	Data	Lapų sk.	Bylos lapų numeriai	Pastabos
1	Kelio išdėstymo schema	2016.07.29	1	1-1	
2	Lapų išdėstymo schema	2016.07.29	1	2-2	
3	Kelio planai	2016.07.29	9	3-11	
4	1K	2016.07.29	1	12-12	
5	2K	2016.07.29	1	13-13	
6	3K	2016.07.29	1	14-14	
7	4K	2016.07.29	3	15-17	
8	5K	2016.07.29	1	18-18	
Iš viso:					
			18		


Parengė Matininkas Rolandas Dzikaaras 2M-M-1369

NEKILNOJAMOJO TURTO OBJEKTO
KADASTRINIŲ MATAVIMŲ BYLA

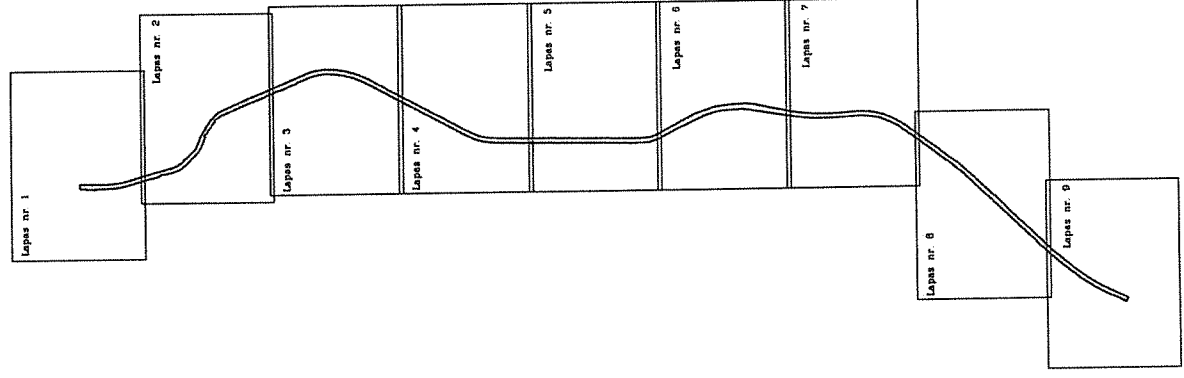
UAB "Saugvila"

Nekilnojamo turto objektas: Inžineriniai statiniai
Žemės sklypo kadastrinis Nr.:
Bylos Nr.:
Registro Nr.: 44/1457826
Adresas: Lazdijų r. sav., Kelias Nr. 2517
Veisiejai - Viktorinas - Paliepis
(10,486km. - 15,365km.)
Lapų skaičius : 19

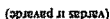
KELIO ĮSDĖSTYMO SCHEMA



LAPŲ ĮSDĖSTYMO SCHEMA



(varde il pavarde)



(Searched)

(matininkas, nuslaidęs kadastro duomenis)

Matiniukas Rolandas Dzikaras 2M-M-1369

[illegible]

429	valžiavimas, nuovaza	10,821	5987767,30	485574,10	1955	Asfalbetlonis	Kietkis, vnt	1	11	12	Rozli g.
430	valžiavimas, nuovaza	10,827	5987763,86	485575,50	1955	Asfalbetlonis	Kietkis, vnt	1	11	12	Pelcko g.
435	valžiavimas, nuovaza	10,904	5987690,02	485980,30	1955	Zyrras	Kietkis, vnt	1	10	10	
438	valžiavimas, nuovaza	10,927	5987670,87	485610,34	1955	Asfalbetlonis	Kietkis, vnt	1	10	10	
443	valžiavimas, nuovaza	10,975	5987635,25	485643,23	1955	Zyrras	Kietkis, vnt	1	10	10	
448	valžiavimas, nuovaza	11,014	5987609,24	485672,11	1955	Zyrras	Kietkis, vnt	1	10	10	
451	valžiavimas, nuovaza	11,037	5987598,82	485692,33	1955	Zyrras	Kietkis, vnt	1	10	10	
452	valžiavimas, nuovaza	11,039	5987598,18	485693,75	1955	Zyrras	Kietkis, vnt	1	10	10	
454	valžiavimas, nuovaza	11,064	5987588,45	485716,96	1955	Asfalbetlonis	Kietkis, vnt	1	10	10	
457	valžiavimas, nuovaza	11,096	5987574,71	485746,05	1955	Zyrras	Kietkis, vnt	1	10	10	
459	valžiavimas, nuovaza	11,104	5987570,5	485752,72	1955	Zyrras	Kietkis, vnt	1	10	10	
461	valžiavimas, nuovaza	11,128	5987556,98	485772,45	1955	Zyrras	Kietkis, vnt	1	10	10	
467	valžiavimas, nuovaza	11,182	5987520,76	485811,86	1955	Zyrras	Kietkis, vnt	1	10	10	
468	valžiavimas, nuovaza	11,185	5987518,01	485813,66	1955	Zyrras	Kietkis, vnt	1	10	10	
471	valžiavimas, nuovaza	11,203	5987502,70	485822,17	1955	Zyrras	Kietkis, vnt	1	10	10	
473	valžiavimas, nuovaza	11,231	5987477,77	485833,71	1955	Zyrras	Kietkis, vnt	1	10	10	
475	valžiavimas, nuovaza	11,271	5987439,91	485849,71	1955	Zyrras	Kietkis, vnt	1	10	10	
477	valžiavimas, nuovaza	11,288	5987424,57	485856,18	1955	Zyrras	Kietkis, vnt	1	10	10	
479	valžiavimas, nuovaza	11,305	5987408,79	485862,73	1955	Zyrras	Kietkis, vnt	1	10	10	
481	valžiavimas, nuovaza	11,330	5987385,41	485872,23	1955	Zyrras	Kietkis, vnt	1	10	10	
482	valžiavimas, nuovaza	11,359	5987359,02	485883,19	1955	Zyrras	Kietkis, vnt	1	10	10	
487	valžiavimas, nuovaza	11,540	5987190,91	485951,72	1955	Zyrras	Kietkis, vnt	1	10	10	
500	valžiavimas, nuovaza	11,771	5986966,99	485972,07	1955	Zyrras	Kietkis, vnt	1	10	10	
504	valžiavimas, nuovaza	11,869	5986877,44	485934,11	1955	Zyrras	Kietkis, vnt	1	10	10	
509	valžiavimas, nuovaza	11,996	5986764,97	485874,04	1955	Zyrras	Kietkis, vnt	1	10	10	
514	valžiavimas, nuovaza	12,283	5986512,06	485738,2	1955	Zyrras	Kietkis, vnt	1	10	10	
519	valžiavimas, nuovaza	12,352	5986449,73	485708,01	1955	Zyrras	Kietkis, vnt	1	10	10	
532	valžiavimas, nuovaza	12,604	5986200,11	485690,70	1955	Zyrras	Kietkis, vnt	1	10	10	
533	valžiavimas, nuovaza	12,628	5986175,84	485690,66	1955	Zyrras	Kietkis, vnt	1	10	10	
536	valžiavimas, nuovaza	12,753	5986050,68	485689,51	1955	Zyrras	Kietkis, vnt	1	10	10	
541	valžiavimas, nuovaza	12,954	5985850,16	485686,69	1955	Zyrras	Kietkis, vnt	1	10	10	
546	valžiavimas, nuovaza	13,069	5985734,94	485687,27	1955	Zyrras	Kietkis, vnt	1	10	10	
562	valžiavimas, nuovaza	13,420	5985411,24	485816,51	1955	Zyrras	Kietkis, vnt	1	10	10	
572	valžiavimas, nuovaza	13,626	5985206,9	485801,44	1955	Zyrras	Kietkis, vnt	1	10	10	
574	valžiavimas, nuovaza	13,673	5985164,55	485792,50	1955	Zyrras	Kietkis, vnt	1	10	10	
575	valžiavimas, nuovaza	13,673	5985164,55	485791,90	1955	Zyrras	Kietkis, vnt	1	10	10	
588	valžiavimas, nuovaza	13,999	5984836,12	485783,20	1955	Zyrras	Kietkis, vnt	1	10	10	
592	valžiavimas, nuovaza	14,054	5984781,60	485777,60	1955	Zyrras	Kietkis, vnt	1	10	10	
597	valžiavimas, nuovaza	14,128	5984712,43	485753,97	1955	Zyrras	Kietkis, vnt	1	10	10	
599	valžiavimas, nuovaza	14,150	5984692,32	485743,42	1955	Zyrras	Kietkis, vnt	1	10	10	

5K forma
UAB "Saugvila"

(juridinio asmens ar kitos užsienio organizacijos pavadinimas, kodas, buveinės adresas, el. paštas, telefono Nr./ maitinimo, atliktusio kadastrinius matavimus, vardas ir pavardė, Rolandas Dziukas 2M-M-1369

kvalifikacijos pažymėjimo Nr., individualios veiklos pažymos ar verslo liudijimo Nr., adresas, el. paštas, telefono Nr.)

KELIO ATITVARŲ, TRIUKŠMO SIENŲČIŲ, ŽELDYNŲ, PĖSČIŲŲ IR DVIRAČIŲ TAKŲ KADASTRO DUOMENYS

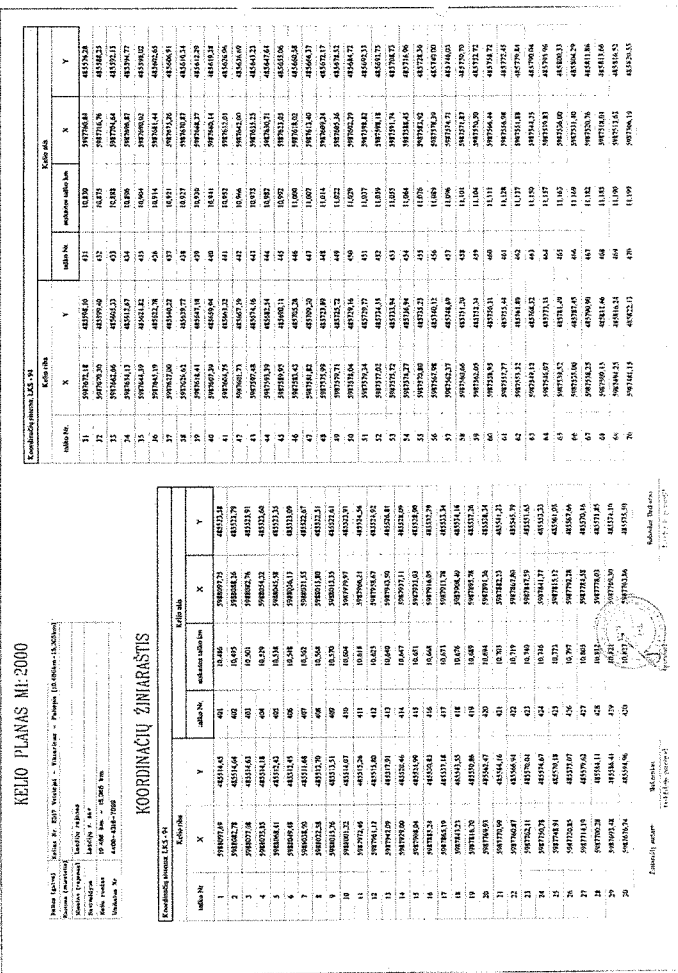
2016.07.29

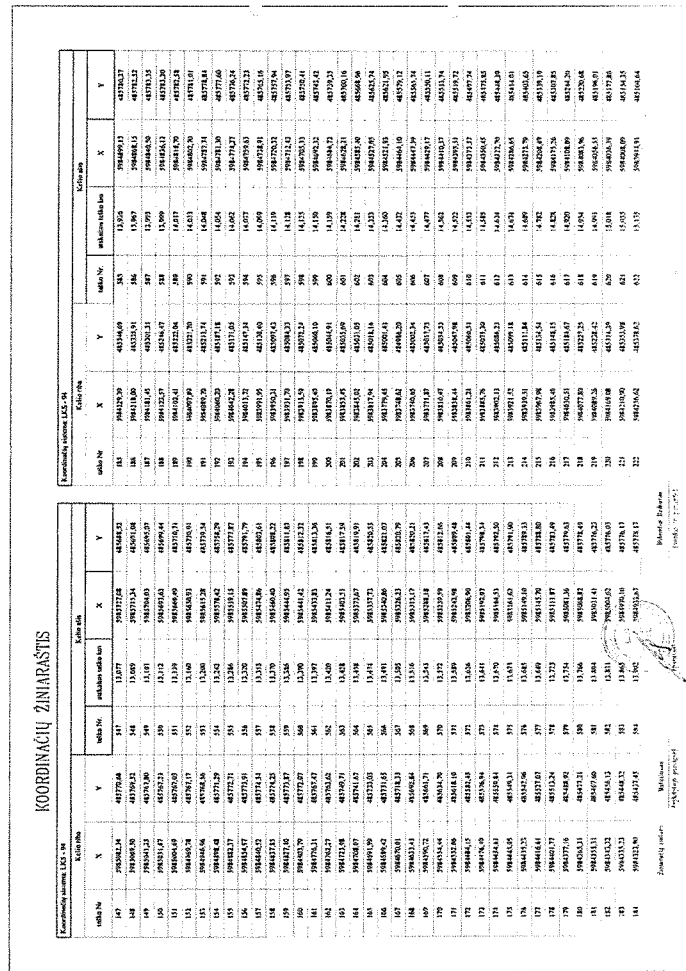
(data)

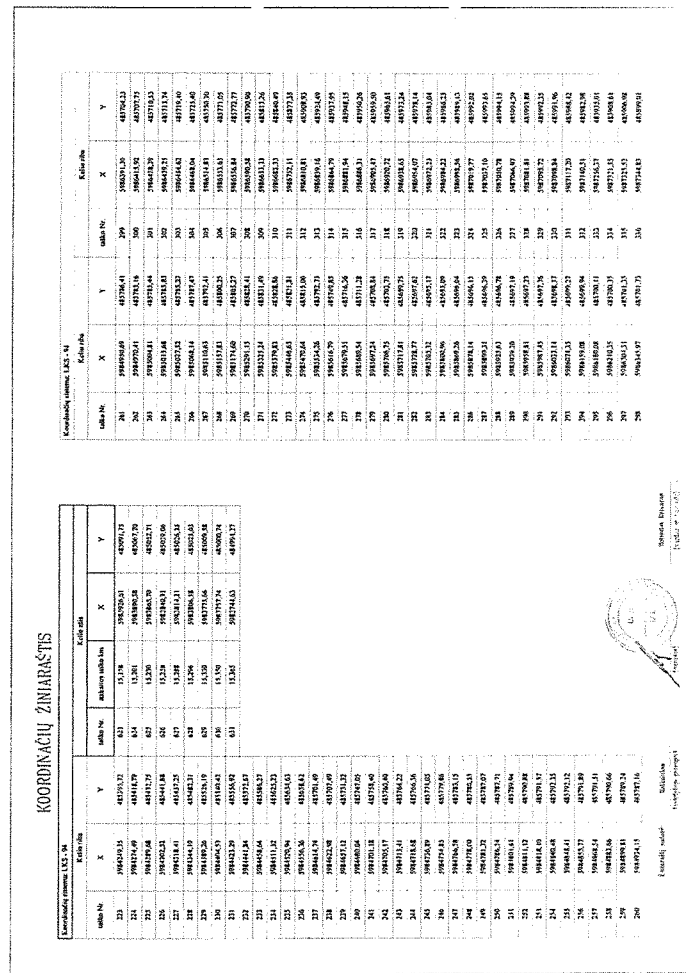
Valstybinės, Kelias Nr. 2517 Veisiejai - Viktorinas - Paliepis

(kelio reikšmė, numeris ir pavadinimas)

Kelio sudėtinės dalies pavadinimas	Iš viso:										
		Iš viso	Iš viso	Iš viso	Iš viso	Iš viso	Iš viso	Iš viso	Iš viso	Iš viso	Iš viso
Kelio sudėtinės dalies pavadinimas	Iš viso	Iš viso	Iš viso	Iš viso	Iš viso	Iš viso	Iš viso	Iš viso	Iš viso	Iš viso	Iš viso
Kelio sudėtinės dalies pavadinimas	Iš viso	Iš viso	Iš viso	Iš viso	Iš viso	Iš viso	Iš viso	Iš viso	Iš viso	Iš viso	Iš viso
Kelio sudėtinės dalies pavadinimas	Iš viso	Iš viso	Iš viso	Iš viso	Iš viso	Iš viso	Iš viso	Iš viso	Iš viso	Iš viso	Iš viso
Kelio sudėtinės dalies pavadinimas	Iš viso	Iš viso	Iš viso	Iš viso	Iš viso	Iš viso	Iš viso	Iš viso	Iš viso	Iš viso	Iš viso
Kelio sudėtinės dalies pavadinimas	Iš viso	Iš viso	Iš viso	Iš viso	Iš viso	Iš viso	Iš viso	Iš viso	Iš viso	Iš viso	Iš viso
Kelio sudėtinės dalies pavadinimas	Iš viso	Iš viso	Iš viso	Iš viso	Iš viso	Iš viso	Iš viso	Iš viso	Iš viso	Iš viso	Iš viso
Kelio sudėtinės dalies pavadinimas	Iš viso	Iš viso	Iš viso	Iš viso	Iš viso	Iš viso	Iš viso	Iš viso	Iš viso	Iš viso	Iš viso
Kelio sudėtinės dalies pavadinimas	Iš viso	Iš viso	Iš viso	Iš viso	Iš viso	Iš viso	Iš viso	Iš viso	Iš viso	Iš viso	Iš viso
Kelio sudėtinės dalies pavadinimas	Iš viso	Iš viso	Iš viso	Iš viso	Iš viso	Iš viso	Iš viso	Iš viso	Iš viso	Iš viso	Iš viso
Kelio sudėtinės dalies pavadinimas	Iš viso	Iš viso	Iš viso	Iš viso	Iš viso	Iš viso	Iš viso	Iš viso	Iš viso	Iš viso	Iš viso
Kelio sudėtinės dalies pavadinimas	Iš viso	Iš viso	Iš viso	Iš viso	Iš viso	Iš viso	Iš viso	Iš viso	Iš viso	Iš viso	Iš viso
Kelio sudėtinės dalies pavadinimas	Iš viso	Iš viso	Iš viso	Iš viso	Iš viso	Iš viso	Iš viso	Iš viso	Iš viso	Iš viso	Iš viso
Kelio sudėtinės dalies pavadinimas	Iš viso	Iš viso	Iš viso	Iš viso	Iš viso	Iš viso	Iš viso	Iš viso	Iš viso	Iš viso	Iš viso
Kelio sudėtinės dalies pavadinimas	Iš viso	Iš viso	Iš viso	Iš viso	Iš viso	Iš viso	Iš viso	Iš viso	Iš viso	Iš viso	Iš viso
Kelio sudėtinės dalies pavadinimas	Iš viso	Iš viso	Iš viso	Iš viso	Iš viso	Iš viso	Iš viso	Iš viso	Iš viso	Iš viso	Iš viso
Kelio sudėtinės dalies pavadinimas	Iš viso	Iš viso	Iš viso	Iš viso	Iš viso	Iš viso	Iš viso	Iš viso	Iš viso	Iš viso	Iš viso
Kelio sudėtinės dalies pavadinimas	Iš viso	Iš viso	Iš viso	Iš viso	Iš viso	Iš viso	Iš viso	Iš viso	Iš viso	Iš viso	Iš viso
Kelio sudėtinės dalies pavadinimas	Iš viso	Iš viso	Iš viso	Iš viso	Iš viso	Iš viso	Iš viso	Iš viso	Iš viso	Iš viso	Iš viso
Kelio sudėtinės dalies pavadinimas	Iš viso	Iš viso	Iš viso	Iš viso	Iš viso	Iš viso	Iš viso	Iš viso	Iš viso	Iš viso	Iš viso
Kelio sudėtinės dalies pavadinimas	Iš viso	Iš viso	Iš viso	Iš viso	Iš viso	Iš viso	Iš viso	Iš viso	Iš viso	Iš viso	Iš viso
Kelio sudėtinės dalies pavadinimas	Iš viso	Iš viso	Iš viso	Iš viso	Iš viso	Iš viso	Iš viso	Iš viso	Iš viso	Iš viso	Iš viso
Kelio sudėtinės dalies pavadinimas	Iš viso	Iš viso	Iš viso	Iš viso	Iš viso	Iš viso	Iš viso	Iš viso	Iš viso	Iš viso	Iš viso









Utenos rajono savivaldybės dokumentų
paieška

<http://195.182.86.147/aktai/>

[Užklausa](#)

[Pagalba](#)

[Susijęs](#) [Pakeistas](#)

[Atsisiųskite aktą byloje](#)

Sprendimas, Nr. TS-259 2017-10-26

Padalinys: UTENOS RAJONO SAVIVALDYBĖS TARYBA

Redakcijos: 1 (2017-10-26) ✓

[Atgal į sąrašą](#)

[Į pabaigą](#)



UTENOS RAJONO SAVIVALDYBĖS TARYBA

SPRENDIMAS

DĖL SUTIKIMO PERDUOTI SAVIVALDYBĖS TURTA VALSTYBĖS NUOSAVYBĖN IR SUTIKIMO PERIMTI VALSTYBĖS TURTA SAVIVALDYBĖS NUOSAVYBĖN

2017 m. spalio 26 d. Nr. TS-259

Utena

Vadovaudamasi Lietuvos Respublikos vietos savivaldos įstatymo 6 straipsnio 22 ir 32 punktais, 16 straipsnio 2 dalies 26 punktu, 18 straipsnio 1 dalimi, Lietuvos Respublikos valstybės ir savivaldybių turto valdymo, naudojimo ir disponavimo juo įstatymo 6 straipsnio 2 punktu, 8 straipsnio 1 dalies 1 punktu, 12 straipsnio 1 dalimi, 20 straipsnio 2 dalies 3 punktu, 4 dalimi bei atsižvelgdama į šio įstatymo 20 straipsnio 1 dalies 5 punktą bei Lietuvos automobilių kelių direkcijos prie susisiekimo ministerijos 2017 m. spalio 12 d. raštą Nr. (3.42E)2E-2207 „Dėl nekilnojamųjų daiktų perėmimo ir perdavimo“, Utenos rajono savivaldybės administracijos direktoriaus 2016 m. vasario 2 d. įsakymą Nr. AJ-113 „Dėl nekilnojamojo turto (susiėkimo komunikacijų) pripaėinimo nereikalingu savivaldybės funkcijoms įgyvendinti“, Utenos rajono savivaldybės taryba n u s p r e n d ž i a:

1. Sutikti perduoti valstybės nuosavybėn šį Utenos rajono savivaldybei nuosavybės teise priklausantį nekilnojamąjį turtą:

1.1 Kelią – Jungiamąjį kelią nuo kelio Utena–Švenėionys iki PK 32-60, registro Nr. 90/109498; unikalus Nr. 4400-0885-8211, kelio ilgis 3,175 km;

1.2. 338/37405 dalį žemės sklypo, esanėio žemės sklype 8270/7001:79 Utenos m. k. v., unikalus Nr. 4400-3927-9848, registro Nr. 44/1997100;

1.3. 1302/31183 dalį žemės sklypo, esanėio žemės sklype 8270/7001:81 Utenos m. k. v., unikalus Nr. 4400-3927-9760, registro Nr. 44/1997103;

1.4. 1355/34468 dalį žemės sklypo, esanėio žemės sklype 8270/7001:80 Utenos m. k. v., unikalus Nr. 4400-3927-9048, registro Nr. 44/1997102.

2. Sutikti perimti Utenos rajono savivaldybės nuosavybėn savarankiėkosioms savivaldybės funkcijoms (savivaldybės strateginio planavimo dokumentų ir juos įgyvendinanėių planavimo dokumentų rengimas ir įgyvendinimas; savivaldybės vietinės reikėmės kelių ir gatvių prieėiūra, taisymas, tiesimas ir saugaus eismo organizavimas) įgyvendinti valstybei nuosavybės teise priklausantį, šiuo metu Lietuvos automobilių kelių direkcijos prie susisiekimo ministerijos patikėėjimo teise valdomą nekilnojamąjį turtą:

2.1. Kelią – Valstybinės reikėmės rajoninį kelią Nr. 4925 Raudoniėkis – Gimėžiėskiai, kelio ruoėas nuo 0,018 km iki 1,618 km, registro Nr. 44/2015051; unikalus Nr. 4400-4036-8481 (Utenos rajono savivaldybei perėmus turtą savivaldybės nuosavybėn bus suteiktas vietinės reikėmės vieėojio kelio Nr. Ku-04, Raudoniėkis – Suoleliai);

2.2. Kelią – Rajoninį kelią Nr. 4929 Saldutiėkis – Vėėėiėskės, kelio ruoėas nuo 0,012 km iki 1,212 km, registro Nr. 44/2014895, unikalus Nr. 4400-4036-8560 (Utenos rajono savivaldybei perėmus turtą savivaldybės nuosavybėn bus suteiktas vietinės reikėmės vieėojio kelio Nr. Sa-41, Saldutiėkis – Žiezdrėlė);

2.3. Kelią – Valstybinės reikėmės rajoninį kelią Nr. 4927 Kirdeikiai – Stripeikiai, kelio ruoėas nuo 0,009 km iki 0,709 km, registro Nr. 44/2014808, unikalus Nr. 4400-4034-1675 (Utenos rajono savivaldybei perėmus turtą savivaldybės nuosavybėn bus suteiktas vietinės reikėmės vieėojio kelio Nr. Sa-19, Kirdeikiai – Stripeikiai);

3. Įgalioti Utenos rajono savivaldybės administracijos direktorių Joną Slapėėinską, jam nesant – savivaldybės administracijos direktoriaus pavaduotoją Zitą Ringeleviėėienę, savivaldybės vardu pasiraėyti šio sprendimo 1 ir 2 punktuose nurodyto turto perdavimo ir priėmimo aktus.


4. Perėmus šio sprendimo 2 punkte nurodytą valstybės nekilnojamąjį turtą savivaldybės nuosavybėn ir įtraukus jį į Utenos rajono savivaldybės turto apėkaitą, perduoti jį valdyti, naudoti ir disponuoti juo patikėėjimo teise biudėetinei įėtaigai Utenos rajono savivaldybės administracijai. Perimtas turtas bus naudojamas biudėetinės įėtaigos nuostatuose nurodytai veiklai įgyvendinti.

5. Pripažinti netekusiu galios Utenos rajono savivaldybės tarybos 2016 m. vasario 18 d. sprendimą Nr. TS-51 „Dėl sutikimo perduoti savivaldybės turą valstybės nuosavybėn ir sutikimo perimti valstybės turą savivaldybės nuosavybėn“ su visais pakeitimais ir papildymais.

6. Nurodyti, kad šis sprendimas gali būti skundžiamas Lietuvos Respublikos administracinių bylų teisenos įstatymo nustatyta tvarka.

Savivaldybės meras

Alvydas Katinas

 [I pradžia](#)

2018-04-23 15:19:45

1. Nekilnojamojo turto registre įregistruotas turtas:

Registro Nr.:	90/109498
Registro tipas:	Statiniai
Sudarymo data:	1999-08-07
	Utena
Registro tvarkytojas:	Valstybės įmonės Registrų centro Utenos filialas

2. Nekilnojamieji daiktai:

2.1.	Kelias - Jungiamasis kelias nuo kelio Utena- Švenčionys iki PK 32-60 Utena
Unikalus daikto numeris:	4400-0885-8211
Daikto pagrindinė naudojimo paskirtis:	Kelių
Statybos pradžios metai:	1999
Statybos pabaigos metai:	2006
Statinio kategorija:	Ypatingas
Baigtumo procentas:	100 %
Ilgis:	3.175 km
Danga:	Asfaltbetonis
Kelio reikšmė:	Valstybinės
Kelio kategorija:	Antra
Eismo juostų skaičius:	Dvi
Atkūrimo sąnaudos (statybos vertė):	3572000 Eur
Atkuriamoji vertė:	2075000 Eur
Vidutinė rinkos vertė:	2075000 Eur
Vidutinės rinkos vertės nustatymo būdas:	Atkuriamoji vertė
Vidutinės rinkos vertės nustatymo data:	2016-06-30
Kadastro duomenų nustatymo data:	2016-06-30

3. Daikto priklausiniai iš kito registro: įrašų nėra**4. Nuosavybė:**

4.1.	Nuosavybės teisė
Savininkas:	UTENOS RAJONO SAVIVALDYBĖ, a.k. 111101877
Daiktas:	kelias Nr. 4400-0885-8211, aprašytas p. 2.1. 1998-12-27 Statinio pripažinimo tinkamu naudoti aktas
Įregistravimo pagrindas:	2004-12-23 Statinio pripažinimo tinkamu naudoti aktas Nr. 113U-173 2005-12-28 Statinio pripažinimo tinkamu naudoti aktas Nr. 113U-165
Įrašas galioja:	Nuo 2006-09-13

5. Valstybės ir savivaldybių žemės patikėjimo teisė: įrašų nėra**6. Kitos daiktinės teisės : įrašų nėra****7. Juridiniai faktai: įrašų nėra****8. Žymos: įrašų nėra****9. Specialiosios žemės ir miško naudojimo sąlygos: įrašų nėra****10. Daikto registravimas ir kadastro žymos:**

10.1.	Kadastro duomenų tikslinimas (daikto registravimas)
Daiktas:	kelias Nr. 4400-0885-8211, aprašytas p. 2.1.
Įregistravimo pagrindas:	2016-06-30 Nekilnojamojo daikto kadastro duomenų byla 2016-07-15 Asmens prašymas Nr. (3.20)S-1780
Įrašas galioja:	Nuo 2016-07-25
10.2.	Kadastrinius matavimus atliko (kadastro žyma) ORLANDAS PUPALAIGIS

Daiktas:	kelias Nr. 4400-0885-8211, aprašytas p. 2.1.
Įregistravimo pagrindas:	2011-06-16 Kvalifikacijos pažymėjimas Nr. 2M-M-1351
Įrašas galioja:	2016-06-30 Nekilnojamojo daikto kadastro duomenų byla Nuo 2016-07-25

11. Registro pastabos ir nuorodos: įrašų nėra

12. Kita informacija: įrašų nėra

13. Informacija apie duomenų sandoriui tikslinimą: įrašų nėra

2018-04-23 15:19:45

Dokumentą atspausdino

RASA ČESNULEVIČIENĖ

2018-04-23 15:23:59

1. Nekilnojamojo turto registre įregistruotas turtas:

Registro Nr.:	44/2015051
Registro tipas:	Žemės sklypas su statiniais
Sudarymo data:	2015-11-02
Teritorija:	Utenos r. sav., Utenos r. sav. teritorija
Registro tvarkytojas:	Valstybės įmonės Registrų centro Utenos filialas

2. Nekilnojamieji daiktai:

2.1.	Žemės sklypas
Aprašymas / pastabos:	Valstybinės reikšmės rajoninio kelio Nr.4925 Raudoniškis - Gimžiškiai ruožas nuo 0.018 km iki 1.618 km
Unikalus daikto numeris:	4400-4000-7610
Žemės sklypo kadastro numeris ir kadastro vietovės pavadinimas:	8230/7001:5 Kuktiškių k.v.
Daikto pagrindinė naudojimo paskirtis:	Kita
Žemės sklypo naudojimo būdas:	Susisiekimo ir inžinerinių tinklų koridorių teritorijos
Žemės sklypo plotas:	2.8874 ha
Kelių plotas:	2.8874 ha
Nusausintos žemės plotas:	0.8436 ha
Žemės ūkio naudmenų našumo balas:	36.3
Matavimų tipas:	Žemės sklypas suformuotas atliekant kadastrinius matavimus
Indeksuota žemės sklypo vertė:	18062 Eur
Žemės sklypo vertė:	11289 Eur
Vidutinė rinkos vertė:	3870 Eur
Vidutinės rinkos vertės nustatymo data:	2015-11-23
Vidutinės rinkos vertės nustatymo būdas:	Masinis vertinimas
Kadastro duomenų nustatymo data:	2015-10-21
2.2.	Kelias - Valstybinės reikšmės rajoninis kelias Nr. 4925 Raudoniškis-Gimžiškiai
Aprašymas / pastabos:	Kelio ruožas nuo 0,018 km iki 1,618 km
Unikalus daikto numeris:	4400-4036-8481
Daikto pagrindinė naudojimo paskirtis:	Kelių
Statybos pabaigos metai:	1980
Baigtumo procentas:	100 %
Ilgis:	1.60 km
Danga:	Žvyras
Kelio reikšmė:	Valstybinės
Kelio kategorija:	Penkta
Eismo juostų skaičius:	Dvi
Atkūrimo sąnaudos (statybos vertė):	1119000 Eur
Fizinio nusidėvėjimo procentas:	75 %
Atkuriamoji vertė:	280000 Eur
Vidutinė rinkos vertė:	280000 Eur
Vidutinės rinkos vertės nustatymo būdas:	Atkuriamoji vertė
Vidutinės rinkos vertės nustatymo data:	2015-12-09
Kadastro duomenų nustatymo data:	2015-12-09

3. Daikto priklausiniai iš kito registro: įrašų nėra**4. Nuosavybė:**

4.1.	Nuosavybės teisė
Savininkas:	LIETUVOS RESPUBLIKA, a.k. 111105555
Daiktas:	kelias Nr. 4400-4036-8481, aprašytas p. 2.2.
Įregistravimo pagrindas:	2005-05-12 Įsakymas Nr. V-98
	2006-01-20 Įsakymas Nr. V-18
Įrašas galioja:	Nuo 2015-12-15
4.2.	Nuosavybės teisė

Savininkas:	LIETUVOS RESPUBLIKA, a.k. 111105555
Daiktas:	žemės sklypas Nr. 4400-4000-7610, aprašytas p. 2.1. 2015-10-26 Nacionalinės žemės tarnybos teritorinio skyriaus vedėjo sprendimas Nr. 41SK-1504-(14.41.110.)
Įregistravimo pagrindas:	2015-11-13 Nacionalinės žemės tarnybos teritorinio skyriaus vedėjo įsakymas Nr. 41VĮ-1218-(14.41.2.)
Įrašas galioja:	Nuo 2015-11-25

5. Valstybės ir savivaldybių žemės patikėjimo teisė:

5.1.	Valstybinės žemės patikėjimo teisė
Patikėtinis:	Lietuvos automobilių kelių direkcija prie Susisiekimo ministerijos, a.k. 188710638
Daiktas:	žemės sklypas Nr. 4400-4000-7610, aprašytas p. 2.1. 2017-03-29 Lietuvos Respublikos Vyriausybės nutarimas Nr. 238
Įregistravimo pagrindas:	2017-04-25 Priėmimo - perdavimo aktas Nr. 6-327
Įrašas galioja:	Nuo 2017-05-15

6. Kitos daiktinės teisės :

6.1.	Turto patikėjimo teisė
Patikėtinis:	Lietuvos automobilių kelių direkcija prie Susisiekimo ministerijos, a.k. 188710638
Daiktas:	kelias Nr. 4400-4036-8481, aprašytas p. 2.2. 2017-03-29 Lietuvos Respublikos Vyriausybės nutarimas Nr. 238
Įregistravimo pagrindas:	2017-04-25 Priėmimo - perdavimo aktas Nr. 6-327
Įrašas galioja:	Nuo 2017-05-15

7. Juridiniai faktai: įrašų nėra

8. Žymos: įrašų nėra

9. Specialiosios žemės ir miško naudojimo sąlygos:

9.1.	XXIX. Paviršinio vandens telkinių pakrantės apsaugos juostos
Daiktas:	žemės sklypas Nr. 4400-4000-7610, aprašytas p. 2.1. 2015-10-26 Nacionalinės žemės tarnybos teritorinio skyriaus vedėjo sprendimas Nr. 41SK-1504-(14.41.110.)
Įregistravimo pagrindas:	2015-11-13 Nacionalinės žemės tarnybos teritorinio skyriaus vedėjo įsakymas Nr. 41VĮ-1218-(14.41.2.)
Plotas:	0.0432 ha
Įrašas galioja:	Nuo 2015-11-23

9.2.	XXIX. Paviršinio vandens telkinių apsaugos zonos
Daiktas:	žemės sklypas Nr. 4400-4000-7610, aprašytas p. 2.1. 2015-10-26 Nacionalinės žemės tarnybos teritorinio skyriaus vedėjo sprendimas Nr. 41SK-1504-(14.41.110.)
Įregistravimo pagrindas:	2015-11-13 Nacionalinės žemės tarnybos teritorinio skyriaus vedėjo įsakymas Nr. 41VĮ-1218-(14.41.2.)
Plotas:	0.3473 ha
Įrašas galioja:	Nuo 2015-11-23

9.3.	XXI. Žemės sklypai, kuriuose įrengtos valstybei priklausančios melioracijos sistemos bei įrenginiai
Daiktas:	žemės sklypas Nr. 4400-4000-7610, aprašytas p. 2.1. 2015-10-26 Nacionalinės žemės tarnybos teritorinio skyriaus vedėjo sprendimas Nr. 41SK-1504-(14.41.110.)
Įregistravimo pagrindas:	2015-11-13 Nacionalinės žemės tarnybos teritorinio skyriaus vedėjo įsakymas Nr. 41VĮ-1218-(14.41.2.)
Plotas:	0.8436 ha
Įrašas galioja:	Nuo 2015-11-23

9.4.	VI. Elektros linijų apsaugos zonos
------	------------------------------------

Daiktas: žemės sklypas Nr. 4400-4000-7610, aprašytas p. 2.1.
2015-10-26 Nacionalinės žemės tarnybos teritorinio skyriaus vedėjo
sprendimas Nr. 41SK-1504-(14.41.110.)
Įregistravimo pagrindas: 2015-11-13 Nacionalinės žemės tarnybos teritorinio skyriaus vedėjo
įsakymas Nr. 41VĮ-1218-(14.41.2.)
Plotas: 0.2207 ha
Įrašas galioja: Nuo 2015-11-23

9.5.
Daiktas: II. Kelių apsaugos zonos
žemės sklypas Nr. 4400-4000-7610, aprašytas p. 2.1.
2015-10-26 Nacionalinės žemės tarnybos teritorinio skyriaus vedėjo
sprendimas Nr. 41SK-1504-(14.41.110.)
Įregistravimo pagrindas: 2015-11-13 Nacionalinės žemės tarnybos teritorinio skyriaus vedėjo
įsakymas Nr. 41VĮ-1218-(14.41.2.)
Plotas: 1.8727 ha
Įrašas galioja: Nuo 2015-11-23

10. Daikto registravimas ir kadastro žymos:

10.1.
Daiktas: Techninės klaidos ištaisymas (daikto registravimas)
kelias Nr. 4400-4036-8481, aprašytas p. 2.2.
Įregistravimo pagrindas: 2017-01-13 Asmens prašymas
Įrašas galioja: Nuo 2017-01-20

10.2.
Daiktas: Suformuotas naujas (daikto registravimas)
kelias Nr. 4400-4036-8481, aprašytas p. 2.2.
2005-05-12 Įsakymas Nr. V-98
Įregistravimo pagrindas: 2006-01-20 Įsakymas Nr. V-18
2015-12-09 Nekilnojamojo daikto kadastro duomenų byla
Įrašas galioja: Nuo 2015-12-15

10.3.
Daiktas: Kadastrinius matavimus atliko (kadastro žyma)
Valstybės įmonė "Utenos regiono keliai", a.k. 183604563
kelias Nr. 4400-4036-8481, aprašytas p. 2.2.
Įregistravimo pagrindas: 2015-12-09 Nekilnojamojo daikto kadastro duomenų byla
Kvalifikacijos pažymėjimas Nr. 2M-M-2268
Įrašas galioja: Nuo 2015-12-15

10.4.
Daiktas: Suformuotas naujas (daikto registravimas)
žemės sklypas Nr. 4400-4000-7610, aprašytas p. 2.1.
2015-10-26 Nacionalinės žemės tarnybos teritorinio skyriaus vedėjo
sprendimas Nr. 41SK-1504-(14.41.110.)
Įregistravimo pagrindas: 2015-11-13 Nacionalinės žemės tarnybos teritorinio skyriaus vedėjo
įsakymas Nr. 41VĮ-1218-(14.41.2.)
Įrašas galioja: Nuo 2015-11-23

10.5.
Daiktas: Kadastrinius matavimus atliko (kadastro žyma)
Valstybės įmonė "Utenos regiono keliai", a.k. 183604563
žemės sklypas Nr. 4400-4000-7610, aprašytas p. 2.1.
Įregistravimo pagrindas: 2015-11-12 Nekilnojamojo daikto kadastro duomenų byla
Kvalifikacijos pažymėjimas Nr. 2M-M-2268
Įrašas galioja: Nuo 2015-11-23

11. Registro pastabos ir nuorodos: įrašų nėra

12. Kita informacija: įrašų nėra

13. Informacija apie duomenų sandoriui tikslinimą: įrašų nėra

2018-04-23 15:23:59



VALSTYBĖS ĮMONĖ REGISTRŲ CENTRAS

Vinco Kudirkos g. 18-3, 03105 Vilnius, tel. (8 5) 2688 262, faks. (8 5) 2688 311, el.p.
info@registrucentras.lt

NEKILNOJAMOJO TURTO REGISTRO CENTRINIO DUOMENŲ BANKO IŠRAŠAS

2018-04-23 15:25:12

1. Nekilnojamojo turto registre įregistruotas turtas:

Registro Nr.: 44/2014808

Registro tipas: Žemės sklypas su statiniais

Sudarymo data:	2015-11-02
Teritorija:	Utenos r. sav., Utenos r. sav. teritorija
Registro tvarkytojas:	Valstybės įmonės Registrų centro Utenos filialas

2. Nekilnojamieji daiktai:

2.1.	Žemės sklypas
Aprašymas / pastabos:	Valstybinės reikšmės krašto kelio Nr.4927 Kirdeikiai-Stripeikiai ruožas nuo 0.009 km iki 0.709 km
Unikalus daikto numeris:	4400-4000-8340
Žemės sklypo kadastro numeris ir kadastro vietovės pavadinimas:	8224/7001:3 Kirdeikių k.v.
Daikto pagrindinė naudojimo paskirtis:	Kita
Žemės sklypo naudojimo būdas:	Susisiekimo ir inžinerinių tinklų koridorių teritorijos
Žemės sklypo plotas:	1.2854 ha
Kelių plotas:	1.2854 ha
Nusausintos žemės plotas:	0.7248 ha
Žemės ūkio naudmenų našumo balas:	36.3
Matavimų tipas:	Žemės sklypas suformuotas atliekant kadastrinius matavimus
Indeksuota žemės sklypo vertė:	8042 Eur
Žemės sklypo vertė:	5026 Eur
Vidutinė rinkos vertė:	1950 Eur
Vidutinės rinkos vertės nustatymo data:	2015-11-04
Vidutinės rinkos vertės nustatymo būdas:	Masinis vertinimas
Kadastro duomenų nustatymo data:	2015-10-21
2.2.	Kelias - Valstybinės reikšmės rajoninis kelias Nr.4927 Kirdeikiai-Stripeikiai
Aprašymas / pastabos:	Kelio ruožas nuo 0,009 km iki 0,709 km.
Unikalus daikto numeris:	4400-4034-1675
Daikto pagrindinė naudojimo paskirtis:	Kelių
Statybos pabaigos metai:	1980
Baigtumo procentas:	100 %
Ilgis:	0.70 km
Danga:	Žvyras
Kelio reikšmė:	Valstybinės
Kelio kategorija:	Penkta
Atkūrimo sąnaudos (statybos vertė):	99300 Eur
Fizinio nusidėvėjimo procentas:	75 %
Atkuriamoji vertė:	24800 Eur
Vidutinė rinkos vertė:	24800 Eur
Vidutinės rinkos vertės nustatymo būdas:	Atkuriamoji vertė
Vidutinės rinkos vertės nustatymo data:	2015-12-08
Kadastro duomenų nustatymo data:	2015-12-08

3. Daikto priklausiniai iš kito registro: įrašų nėra

4. Nuosavybė:

4.1.	Nuosavybės teisė
Savininkas:	LIETUVOS RESPUBLIKA, a.k. 111105555
Daiktas:	kelias Nr. 4400-4034-1675, aprašytas p. 2.2.
Įregistravimo pagrindas:	2005-05-12 Įsakymas Nr. V-98
Įrašas galioja:	2006-01-20 Įsakymas Nr. V-18
	Nuo 2015-12-17
4.2.	Nuosavybės teisė
Savininkas:	LIETUVOS RESPUBLIKA, a.k. 111105555
Daiktas:	žemės sklypas Nr. 4400-4000-8340, aprašytas p. 2.1.
Įregistravimo pagrindas:	2015-10-26 Nacionalinės žemės tarnybos teritorinio skyriaus vedėjo sprendimas Nr. 41SK-1502-(14.41.110.)
Įrašas galioja:	Nuo 2015-11-05

5. Valstybės ir savivaldybių žemės patikėjimo teisė:

5.1.	Valstybinės žemės patikėjimo teisė
Patikėtinis:	Lietuvos automobilių kelių direkcija prie Susisiekimo ministerijos, a.k. 188710638
Daiktas:	žemės sklypas Nr. 4400-4000-8340, aprašytas p. 2.1.
Įregistravimo pagrindas:	2017-03-29 Lietuvos Respublikos Vyriausybės nutarimas Nr. 238 2017-04-25 Priėmimo - perdavimo aktas Nr. 6-327
Įrašas galioja:	Nuo 2017-05-15

6. Kitos daiktinės teisės :

6.1.	Turto patikėjimo teisė
Patikėtinis:	Lietuvos automobilių kelių direkcija prie Susisiekimo ministerijos, a.k. 188710638
Daiktas:	kelias Nr. 4400-4034-1675, aprašytas p. 2.2.
Įregistravimo pagrindas:	2017-03-29 Lietuvos Respublikos Vyriausybės nutarimas Nr. 238 2017-04-25 Priėmimo - perdavimo aktas Nr. 6-327
Įrašas galioja:	Nuo 2017-05-15

7. Juridiniai faktai: įrašų nėra

8. Žymos: įrašų nėra

9. Specialiosios žemės ir miško naudojimo sąlygos:

9.1.	LIII. Valstybinių (nacionalinių ir regioninių) parkų apsaugos zonos
Daiktas:	žemės sklypas Nr. 4400-4000-8340, aprašytas p. 2.1.
Įregistravimo pagrindas:	2015-10-26 Nacionalinės žemės tarnybos teritorinio skyriaus vedėjo sprendimas Nr. 41SK-1502-(14.41.110.)
Plotas:	1.2854 ha
Įrašas galioja:	Nuo 2015-11-04
9.2.	XXI. Žemės sklypai, kuriuose įrengtos valstybei priklausančios melioracijos sistemos bei įrenginiai
Daiktas:	žemės sklypas Nr. 4400-4000-8340, aprašytas p. 2.1.
Įregistravimo pagrindas:	2015-10-26 Nacionalinės žemės tarnybos teritorinio skyriaus vedėjo sprendimas Nr. 41SK-1502-(14.41.110.)
Plotas:	0.7248 ha
Įrašas galioja:	Nuo 2015-11-04
9.3.	VI. Elektros linijų apsaugos zonos
Daiktas:	žemės sklypas Nr. 4400-4000-8340, aprašytas p. 2.1.
Įregistravimo pagrindas:	2015-10-26 Nacionalinės žemės tarnybos teritorinio skyriaus vedėjo sprendimas Nr. 41SK-1502-(14.41.110.)
Plotas:	0.0402 ha
Įrašas galioja:	Nuo 2015-11-04
9.4.	II. Kelių apsaugos zonos
Daiktas:	žemės sklypas Nr. 4400-4000-8340, aprašytas p. 2.1.
Įregistravimo pagrindas:	2015-10-26 Nacionalinės žemės tarnybos teritorinio skyriaus vedėjo sprendimas Nr. 41SK-1502-(14.41.110.)
Plotas:	0.8333 ha
Įrašas galioja:	Nuo 2015-11-04

10. Daikto registravimas ir kadastro žymos:

10.1.	Techninės klaidos ištaisymas (daikto registravimas)
Daiktas:	kelias Nr. 4400-4034-1675, aprašytas p. 2.2.
Įregistravimo pagrindas:	2017-01-13 Asmens prašymas
Įrašas galioja:	Nuo 2017-01-20
10.2.	Suformuotas naujas (daikto registravimas)
Daiktas:	kelias Nr. 4400-4034-1675, aprašytas p. 2.2.

Įregistravimo pagrindas:	2005-05-12 Įsakymas Nr. V-98 2006-01-20 Įsakymas Nr. V-18 2015-12-08 Nekilnojamojo daikto kadastro duomenų byla
Įrašas galioja:	Nuo 2015-12-15
10.3.	Kadastrinius matavimus atliko (kadastro žyma) Valstybės įmonė "Utenos regiono keliai", a.k. 183604563
Daiktas:	kelias Nr. 4400-4034-1675, aprašytas p. 2.2.
Įregistravimo pagrindas:	2015-12-08 Nekilnojamojo daikto kadastro duomenų byla
Įrašas galioja:	Kvalifikacijos pažymėjimas Nr. 2M-M-2268 Nuo 2015-12-15
10.4.	Suformuotas naujas (daikto registravimas)
Daiktas:	žemės sklypas Nr. 4400-4000-8340, aprašytas p. 2.1.
Įregistravimo pagrindas:	2015-10-26 Nacionalinės žemės tarnybos teritorinio skyriaus vedėjo sprendimas Nr. 41SK-1502-(14.41.110.)
Įrašas galioja:	Nuo 2015-11-04
10.5.	Kadastrinius matavimus atliko (kadastro žyma)
Daiktas:	Valstybės įmonė "Utenos regiono keliai", a.k. 183604563
Įregistravimo pagrindas:	žemės sklypas Nr. 4400-4000-8340, aprašytas p. 2.1.
Įrašas galioja:	2015-10-21 Nekilnojamojo daikto kadastro duomenų byla Kvalifikacijos pažymėjimas Nr. 2M-M-2268 Nuo 2015-11-04

11. Registro pastabos ir nuorodos: įrašų nėra

12. Kita informacija: įrašų nėra

13. Informacija apie duomenų sandoriui tikslinimą: įrašų nėra

2018-04-23 15:25:12

Dokumentą atspausdino

RASA ČESNULEVIČIENĖ



VALSTYBĖS ĮMONĖ REGISTRŲ CENTRAS

Vinco Kudirkos g. 18-3, 03105 Vilnius, tel. (8 5) 2688 262, faks. (8 5) 2688 311, el.p.
info@registrucentras.lt

NEKILNOJAMOJO TURTO REGISTRO CENTRINIO DUOMENŲ BANKO IŠRAŠAS

2018-04-23 15:26:15

1. Nekilnojamojo turto registre įregistruotas turtas:

Registro Nr.:	44/2014895
Registro tipas:	Žemės sklypas su statiniais
Sudarymo data:	2015-11-02
Teritorija:	Utenos r. sav., Utenos r. sav. teritorija
Registro tvarkytojas:	Valstybės įmonės Registrų centro Utenos filialas

2. Nekilnojamieji daiktai:

2.1.	Žemės sklypas
------	---------------

Aprašymas / pastabos:	Valstybinės reikšmės krašto kelio Nr.4929 Saldutiškis - Vėžiškės ruožas nuo 0.012 km iki 1.212 km
Unikalus daikto numeris:	4400-4000-7498
Žemės sklypo kadastro numeris ir kadastro vietovės pavadinimas:	8257/7001:8 Saldutiškio k.v.
Daikto pagrindinė naudojimo paskirtis:	Kita
Žemės sklypo naudojimo būdas:	Susisiekimo ir inžinerinių tinklų koridorių teritorijos
Žemės sklypo plotas:	2.1014 ha
Kelių plotas:	2.1014 ha
Žemės ūkio naudmenų našumo balas:	36.3
Matavimų tipas:	Žemės sklypas suformuotas atliekant kadastrinius matavimus
Indeksuota žemės sklypo vertė:	13146 Eur
Žemės sklypo vertė:	8216 Eur
Vidutinė rinkos vertė:	3030 Eur
Vidutinės rinkos vertės nustatymo data:	2015-11-23
Vidutinės rinkos vertės nustatymo būdas:	Masinis vertinimas
Kadastro duomenų nustatymo data:	2015-10-19

2.2.

Aprašymas / pastabos:	Kelias - Rajoninis kelias Nr. 4929 Saldutiškis-Vėžiškės
Unikalus daikto numeris:	Kelio ruožas nuo 0,012 iki 1,212 km
Daikto pagrindinė naudojimo paskirtis:	4400-4036-8560
Statybos pabaigos metai:	Kelių
Baigtumo procentas:	1980
Ilgis:	100 %
Danga:	1.20 km
Kelio reikšmė:	Asfaltbetonis
Atkūrimo sąnaudos (statybos vertė):	Valstybinės
Fizinio nusidėvėjimo procentas:	177000 Eur
Atkuriamoji vertė:	75 %
Vidutinė rinkos vertė:	44300 Eur
Vidutinės rinkos vertės nustatymo būdas:	44300 Eur
Vidutinės rinkos vertės nustatymo data:	Atkuriamoji vertė
Kadastro duomenų nustatymo data:	2015-12-14
	2015-12-14

3. Daikto priklausiniai iš kito registro: įrašų nėra

4. Nuosavybė:

4.1.	Nuosavybės teisė
Savininkas:	LIETUVOS RESPUBLIKA, a.k. 111105555
Daiktas:	kelias Nr. 4400-4036-8560, aprašytas p. 2.2.
Įregistravimo pagrindas:	2006-01-20 Įsakymas Nr. V-18
Įrašas galioja:	Nuo 2015-12-28
4.2.	Nuosavybės teisė
Savininkas:	LIETUVOS RESPUBLIKA, a.k. 111105555
Daiktas:	žemės sklypas Nr. 4400-4000-7498, aprašytas p. 2.1.
	2015-10-26 Nacionalinės žemės tarnybos teritorinio skyriaus vedėjo sprendimas Nr. 41SK-1503-(14.41.110.)
Įregistravimo pagrindas:	2015-11-13 Nacionalinės žemės tarnybos teritorinio skyriaus vedėjo įsakymas Nr. 41VĮ-1219-(14.41.2.)
Įrašas galioja:	Nuo 2015-11-25

5. Valstybės ir savivaldybių žemės patikėjimo teisė:

5.1.	Valstybinės žemės patikėjimo teisė
Patikėtinis:	Lietuvos automobilių kelių direkcija prie Susisiekimo ministerijos, a.k. 188710638
Daiktas:	žemės sklypas Nr. 4400-4000-7498, aprašytas p. 2.1.
Įregistravimo pagrindas:	2017-03-29 Lietuvos Respublikos Vyriausybės nutarimas Nr. 238
Įrašas galioja:	2017-04-25 Priėmimo - perdavimo aktas Nr. 6-327
	Nuo 2017-05-15

6. Kitos daiktinės teisės :

6.1.	Turto patikėjimo teisė
Patikėtinis:	Lietuvos automobilių kelių direkcija prie Susisiekimo ministerijos, a.k. 188710638
Daiktas:	kelias Nr. 4400-4036-8560, aprašytas p. 2.2.
Įregistravimo pagrindas:	2017-03-29 Lietuvos Respublikos Vyriausybės nutarimas Nr. 238
Įrašas galioja:	2017-04-25 Priėmimo - perdavimo aktas Nr. 6-327 Nuo 2017-05-15

7. Juridiniai faktai: įrašų nėra

8. Žymos: įrašų nėra

9. Specialiosios žemės ir miško naudojimo sąlygos:

9.1.	VI. Elektros linijų apsaugos zonos
Daiktas:	žemės sklypas Nr. 4400-4000-7498, aprašytas p. 2.1.
Įregistravimo pagrindas:	2015-10-26 Nacionalinės žemės tarnybos teritorinio skyriaus vedėjo sprendimas Nr. 41SK-1503-(14.41.110.) 2015-11-13 Nacionalinės žemės tarnybos teritorinio skyriaus vedėjo įsakymas Nr. 41VĮ-1219-(14.41.2.)
Plotas:	0.0068 ha
Įrašas galioja:	Nuo 2015-11-23
9.2.	II. Kelių apsaugos zonos
Daiktas:	žemės sklypas Nr. 4400-4000-7498, aprašytas p. 2.1.
Įregistravimo pagrindas:	2015-10-26 Nacionalinės žemės tarnybos teritorinio skyriaus vedėjo sprendimas Nr. 41SK-1503-(14.41.110.) 2015-11-13 Nacionalinės žemės tarnybos teritorinio skyriaus vedėjo įsakymas Nr. 41VĮ-1219-(14.41.2.)
Plotas:	1.5412 ha
Įrašas galioja:	Nuo 2015-11-23

10. Daikto registravimas ir kadastro žymos:

10.1.	Suformuotas naujas (daikto registravimas)
Daiktas:	kelias Nr. 4400-4036-8560, aprašytas p. 2.2.
Įregistravimo pagrindas:	2005-05-12 Įsakymas Nr. V-98 2006-01-20 Įsakymas Nr. V-18
Įrašas galioja:	2015-12-14 Nekilnojamojo daikto kadastro duomenų byla Nuo 2015-12-23
10.2.	Kadastrinius matavimus atliko (kadastro žyma)
Daiktas:	Valstybės įmonė "Utenos regiono keliai", a.k. 183604563
Įregistravimo pagrindas:	kelias Nr. 4400-4036-8560, aprašytas p. 2.2.
Įrašas galioja:	2015-12-14 Nekilnojamojo daikto kadastro duomenų byla Kvalifikacijos pažymėjimas Nr. 2M-M-2268 Nuo 2015-12-23
10.3.	Suformuotas naujas (daikto registravimas)
Daiktas:	žemės sklypas Nr. 4400-4000-7498, aprašytas p. 2.1.
Įregistravimo pagrindas:	2015-10-26 Nacionalinės žemės tarnybos teritorinio skyriaus vedėjo sprendimas Nr. 41SK-1503-(14.41.110.) 2015-11-13 Nacionalinės žemės tarnybos teritorinio skyriaus vedėjo įsakymas Nr. 41VĮ-1219-(14.41.2.)
Įrašas galioja:	Nuo 2015-11-23
10.4.	Kadastrinius matavimus atliko (kadastro žyma)
Daiktas:	Valstybės įmonė "Utenos regiono keliai", a.k. 183604563
	žemės sklypas Nr. 4400-4000-7498, aprašytas p. 2.1.

Įregistravimo pagrindas:

2015-11-12 Nekilnojamojo daikto kadastro duomenų byla

Kvalifikacijos pažymėjimas Nr. 2M-M-2264

Įrašas galioja:

Nuo 2015-11-23

11. Registro pastabos ir nuorodos: įrašų nėra

12. Kita informacija: įrašų nėra

13. Informacija apie duomenų sandoriui tikslinimą: įrašų nėra

2018-04-23 15:26:15

Dokumentą atspausdino

RASA ČESNULEVIČIENĖ

UAB "Aplinkos inžinerija"

NEKILNOJAMOJO DAIKTO
KADASTRINIŲ MATAVIMŲ BYLA

Tomas: 1

Nekilnojamojo turto objektas: Inžinerinis statinys

Bylos Nr.: 82/5634

Registro Nr.: 90/109498 (Statiniai)

Adresas: Utenos r. sav. Utenos m.

Lapų skaičius: 21



SUDERINTA

Valstybės įmonės Registrų centro Utenos filialas

Elektroninių paslaugų pasirašė: Jolita Sodienė

Pareigos: Grupės vedėja

Laiko žyma: 2016-07-14 14:10:45

gauti 2016-07-14
Jolita Sodienė
Grupės vedėja

Bylos Nr.
Tomo Nr. 1
Registro 90/109498

BYLOS TOMO VIDAUS APYRAŠAS

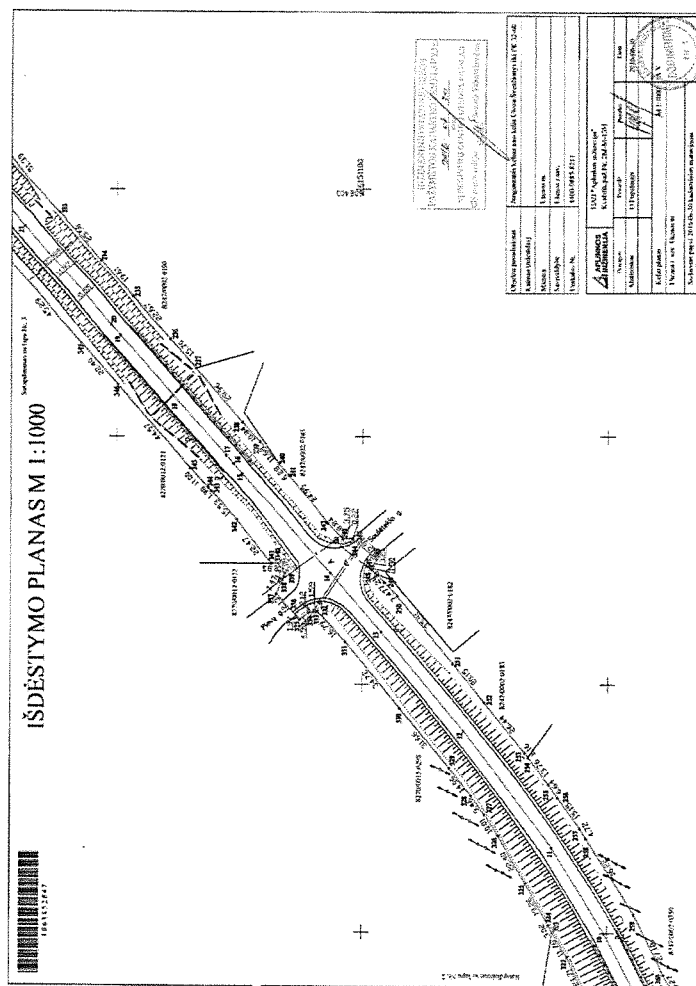
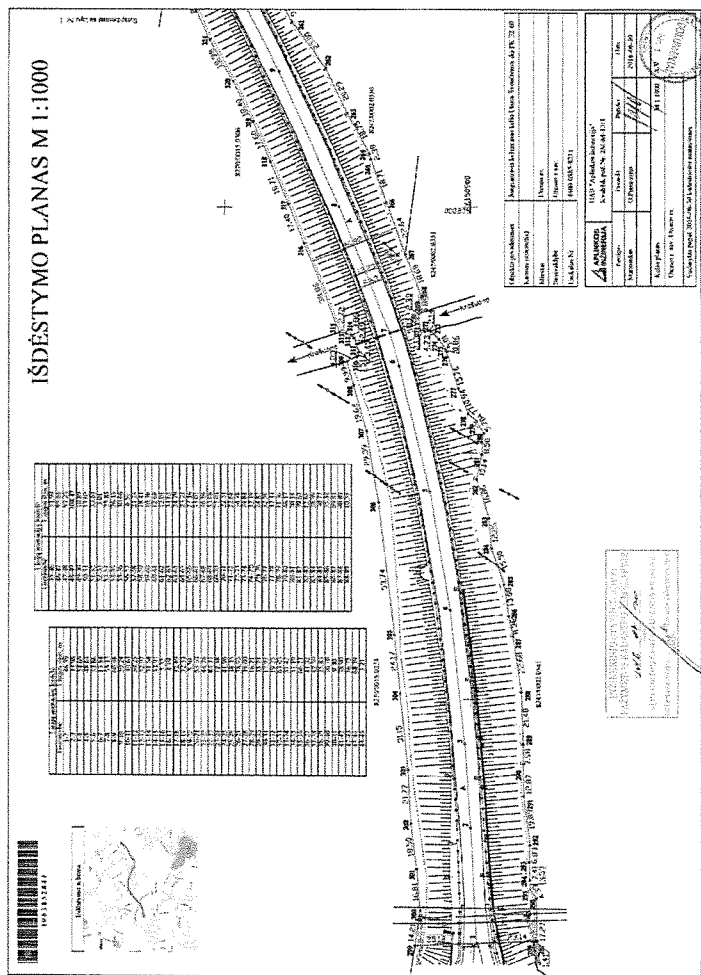
Eil. Nr.	Dokumento pavadinimas	Dokumento		Lapų skaič.	Bylos lapų numeriai	Pastabos
		Nr.	Data			
1	Statinio planas "STATINIŲ ĮSĖSTYMO PLANAS"		2016-06-30	8	1-8	
2	Kelio ir jo sudėtinų dalių kadastro duomenys 1K FORMA		2016-06-30	4	9-12	
3	Kelio ir jo sudėtinų dalių įkainojimas (perkainojimas) 2K FORMA		2016-06-30	2	13-14	
4	Kelio važiuojamosios dalies ir žemės smulkus kadastro duomenys 3K FORMA		2016-06-30	2	15-16	
5	Kelio sankryžų, tiltų, viadukų, estakadų, pralaidų, autobusų sustojimo ir polio aikštelių, sviesofonų, kelio oro sąlygų stebėjimo ir transporto upskaitos įrenginių kadastro duomenys 4K FORMA		2016-06-30	2	17-18	
6	Kelio atitvari, traukimo sienelių, želdynų, pėsčiųjų ir dviračių takų, elektros apšvietimo tinklo kadastro duomenys 5K FORMA		2016-06-30	2	19-20	

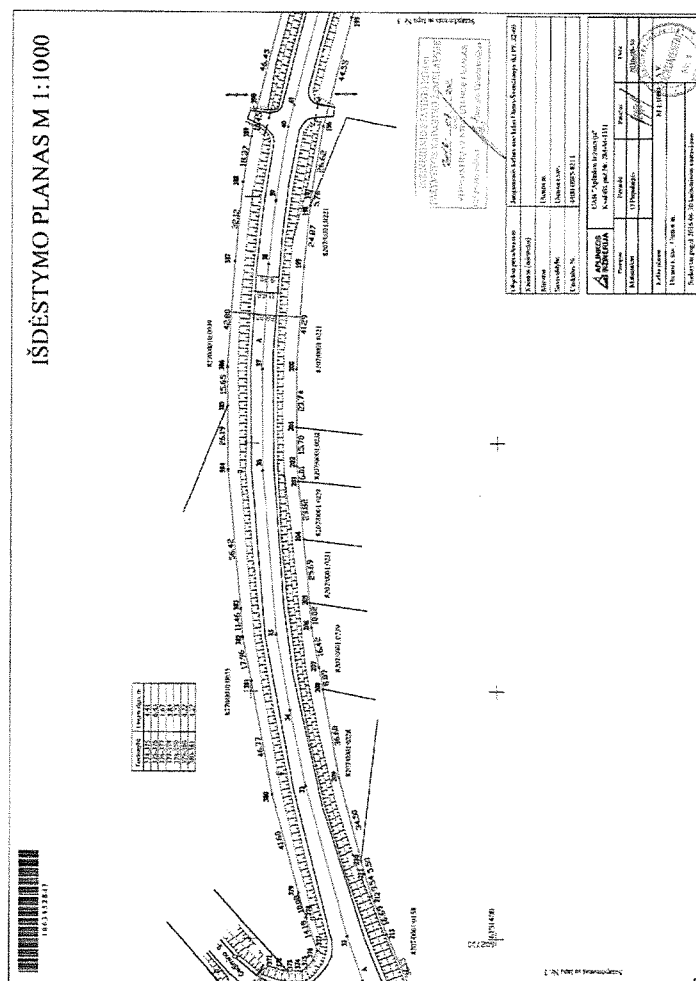
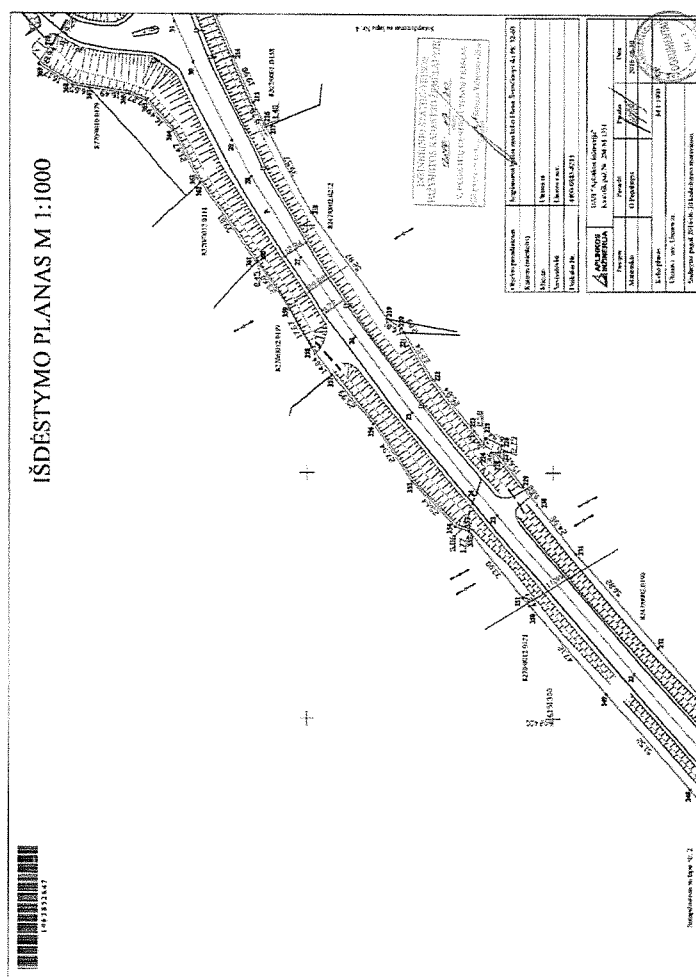
Vidaus apyrašo lapų

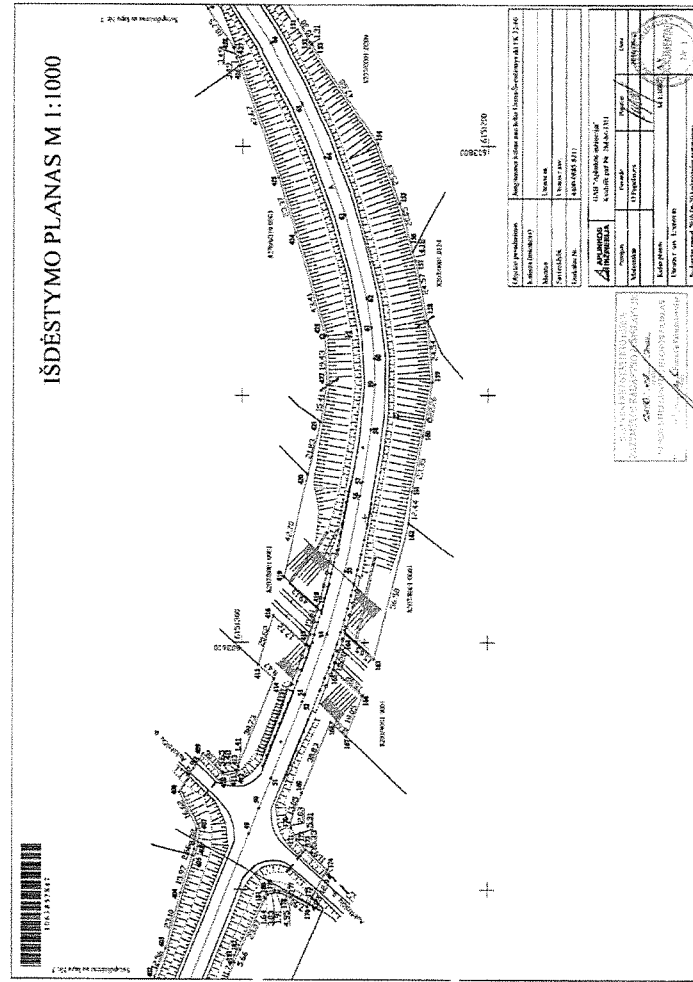
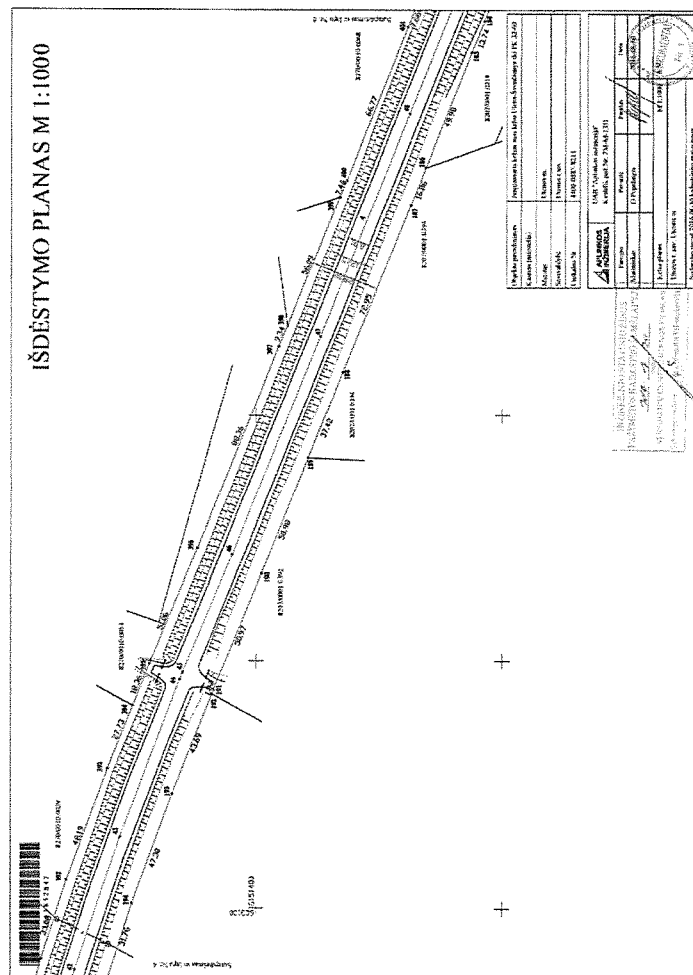
20

Markus Aleksas Pyplys










Kelio ir jo sudėtinių dalių kadastro duomenys

Adresas Utenos r. sav. Utenos m. Unikalus Nr. 4400-0885-8211 Žymėjimas K Paskirtis Kelių Matavimų data 2016-06-30

Aprašymas: Statinio kategorija - Ypatingas

Kelias, kelio sudėtinės dalys	Mato vienetas	Kiekis
I	2	3
Kelias	km	3,175
Kelias	kv. m	103269
Kelio atvažos, traukšmo stotelės	m	1541,65
Pėsčiųjų (dviračių) takas	kv. m	235,25
Pralaida	m	253,55
Pralaida	vnt.	17
Tilnai, viadukai, estakados	kv. m	699

Parengė Direktorius Orlandas Puplaigis



* 1 0 6 3 8 6 0 8 1 1 *

Organizacija: UAB "Apjunktos inžinerija", kodas: 300593710, buveinės (deklarotos) adresas: Vilnius, Architektų g. 15-45

Matavimas Orlandas Puplaigis

Kelio ir jo sudėtinių dalių kadastro duomenys

Adresas Utenos r. sav. Utenos m. Unikalus Nr. 4400-0885-8211 Žymėjimas K Paskirtis Kelių Matavimų data 2016-06-30

Aprašymas: Statinio kategorija - Ypatingas

Kelias, kelio sudėtinės dalys	Mato vienetas	Kiekis
I	2	3
Jungiamasis kelias nuo kelio Utena-Svenčionys iki PK 32-60 K	km	0,664
Jungiamasis kelias nuo kelio Utena-Svenčionys iki PK 32-60 K	kv. m	24379
Jungiamasis kelias nuo kelio Utena-Svenčionys iki PK 32-60 K	km	1,435
Jungiamasis kelias nuo kelio Utena-Svenčionys iki PK 32-60 K	kv. m	43997
Jungiamasis kelias nuo kelio Utena-Svenčionys iki PK 32-60 K	km	0,052
Jungiamasis kelias nuo kelio Utena-Svenčionys iki PK 32-60 K	kv. m	699
Jungiamasis kelias nuo kelio Utena-Svenčionys iki PK 32-60 K	km	1,024
Jungiamasis kelias nuo kelio Utena-Svenčionys iki PK 32-60 K	kv. m	34194
Viadukas T	kv. m	699
Pralaida 7	vnt.	1
Pralaida 7	m	26,75
Pralaida 18	vnt.	1
Pralaida 18	m	22,6
Pralaida 21	m	10,6
Pralaida 21	vnt.	1
Pralaida 23	m	12,3
Pralaida 23	vnt.	1
Pralaida 24	m	21,1
Pralaida 24	vnt.	1



* 1 0 6 3 8 6 0 8 1 3 *

1	2	3
Kello uguns. atvairums 78-82	m	127,9

Parengē Direktoriuss Oriandus Pupaičis



1	2	3
Pralaida 26	m	15,15
Pralaida 26	vnt.	1
Pralaida 40	m	11,9
Pralaida 40	vnt.	1
Pralaida 41	m	11,9
Pralaida 41	vnt.	1
Pralaida 44	m	11,65
Pralaida 44	vnt.	1
Pralaida 45	m	10,2
Pralaida 45	vnt.	1
Pralaida 49	m	11
Pralaida 49	vnt.	1
Pralaida 50	m	7,8
Pralaida 50	vnt.	1
Pralaida 68	m	18,7
Pralaida 68	vnt.	1
Pralaida 73	m	11,6
Pralaida 73	vnt.	1
Pralaida 81	m	28,7
Pralaida 81	vnt.	1
Pralaida 84	m	11,95
Pralaida 84	vnt.	1
Pralaida 85	m	9,65
Pralaida 85	vnt.	1
Kello uguns. atvairums 51-56	m	117,68
Kello uguns. atvairums 51-57	m	122,09
Pesčių tukus 52-55	kv. m	108,95
Pesčių tukus 52-55	kv. m	126,3
Pesčių ugnisug. atvairai 52-55	m	57,95
Pesčių ugnisug. atvairai 52-55	m	58,05
Kello ugnisug. atvairai 1-10	m	418,01
Kello ugnisug. atvairai 1-10	m	415,07
Kello ugnisug. atvairai 16-20	m	75,05
Kello ugnisug. atvairai 15-19	m	74,8
Kello ugnisug. atvairai 79-83	m	75,05



* 1 0 6 3 8 6 0 8 1 3 *

Lapas 2 iš 3

13-Lie-2016 15:09:47



* 1 0 6 3 8 6 0 8 1 3 *

Lapas 3 iš 3

13-Lie-2016 15:09:47

2K FORMA

Organizacija: UAB "Aplinkos inžinerija", kodas: 300593710, būstinės (deklaratoria) adresas: Vilnius, Architektų g. 15-45

Mėslinukas: Ofendos Populagins

Kelio ir jo sudėtinų dalių įkainojimas (perkainojimas)

Adresas: Utenos r. sav. Utenos m.

Utenos m. sav. Utenos m.

Žemėplėmas: K

Paštelis: Kelių

Statybinis data: 2016-06-30

Pavadinimas: Įsigijamas kelias nuo kelio Utena-Svenčionys iki PK 32.40

Kelio reikšmė: Valstybinis

Kelio numeris: 2016-06-30

Kelio sudėtinės dalies pavadinimas	Vertės nustatymo data	Įkainojimas (t)	Atskaitos bazė	Kuometinis vertės mažinimo koeficientas	Mataviamo vienetas	Kiekis	Kelias ir kintė	Vieneto matavimui vertė po indeksavimo, Eur	Atkurtino kaina (įstaigų vertė), Eur	Naudojimo %	Atkurtinamoji vertė, Eur	Vieneto patalpos koeficientas	Vidutinė rinkos vertė, Eur
Įsigijamas kelias nuo kelio Utena-Svenčionys iki PK 32.40 R	2016-06-30	P	1.17	5	km	0.64	NTK 2016-3.1.4	830660	552000	65	193000	1	193000
Įsigijamas kelias nuo kelio Utena-Svenčionys iki PK 32.40 R	2016-06-30	P	17.53	5	km	1.435	NTK 2016-3.1.4	830660	1192000	49	688000	1	688000

13.Lie-2016 15.09.48

13.Lie-2016 15.09.48

1	2	3	4	5	6	7	8	9	10	11	12	13	14
Įsigijamas kelias nuo kelio Utena-Svenčionys iki PK 32.40 R	2016-06-30	P	53.89	5	km	1.024	NTK 2016-3.1.4	830660	831000	49	434000	1	434000
Vidutinis I	2016-06-30	P	-	1.2	km	699	NTK 2016-3.1.1	1307	979000	14	840000	1	840000
Vše									3572800		2075000		2075000

Paruopė: Direktoriaus Ofendos Populagins



* 1 0 0 3 0 0 0 1 4 *

Lapų: 1/2



* 1 0 0 3 0 0 0 1 4 *

Lapų: 2/12

Organizacija: UAB "Aplinkos inžineria", kodas: 300593710, buveinės (sėkamaizė) adresas: Vilnius, Architektų g. 15-45

Matavimų atlikimo vieta: Mairininkas Orlaudas Popajaičia

Kelio važiuojamosios dalies ir žemės sankasos kadastro duomenys

Adresas: Utenos r. sav. Utenos m. Unikalus Nr. 4400-0085-8211 Žemėlynis K. Pavadinimas: Jungiamasis kelias nuo kelio Utena-Svenčionys, iki PK 32-60 Paskirtis: Kelių Mėdavimų data: 2016.06.30

Kelio ruožinė Valskybinės	Kategorija Aukra										Eismo juostų skaičius				Kelio ilgis, km. 3,175				
	Ruožas su vienos kelio dangos ir sankasos plotais ir tipais				Ruožas su vienos kelio dangos ir sankasos plotais ir tipais				Ruožas su vienos kelio dangos ir sankasos plotais ir tipais				Kelio dangos plotas, m	Kelio sankasos plotas, m	Kelio sankasos tipas	Kelio dangos plotas, m	Kelio sankasos plotas, m	Kelio sankasos tipas	Rekonstravimo metal
	Koordinatės		Nė.	Y	Koordinatės		Nė.	Y	Koordinatės		Nė.	Y							
	km	m			km	m			km	m									
Jungiamasis kelias nuo kelio Utena-Svenčionys, iki PK 32-60 K.	1	0,006	6150897,66	601701,39	17	0,664	6151155,63	602292,35	0,664	1998	12	30	Pylinus	9	Asfaltbetonis	9	Asfaltbetonis	Kap. remonto metal	
Jungiamasis kelias nuo kelio Utena-Svenčionys, iki PK 32-60 K.	17	0,664	6151155,63	602292,35	53	2,099	6151274,11	603576,93	1,435	2005	12	28	Pylinus	9	Asfaltbetonis	9	Asfaltbetonis	Kap. remonto metal	
Jungiamasis kelias nuo kelio Utena-Svenčionys, iki PK 32-60 K.	53	2,099	6151274,11	603576,93	55	2,151	6151258,18	603628,42	0,082	2004	12	28	Pylinus	9	Asfaltbetonis	9	Asfaltbetonis	Kap. remonto metal	
Jungiamasis kelias nuo kelio Utena-Svenčionys, iki PK 32-60 K.	55	2,151	6151258,18	603628,42	89	3,175	6151771,42	604164,75	1,034	2005	12	28	Pylinus	9	Asfaltbetonis	9	Asfaltbetonis	Kap. remonto metal	

Kelio sudėtinės dalies pavadinimas	Ruožas su vienos kelio dangos ir sankasos plotais ir tipais										Ruožas su vienos kelio dangos ir sankasos plotais ir tipais										Ruožo ilgis, km.	Stybius metal	Kelio plotas, m	Kelio sankasos plotas, m	Kelio sankasos tipas	Kelio dangos plotas, m	Kelio dangos tipas	Rekonstravimo	Kap. rekonstravimo	Papr. remonto metal
	Koordinatės					Nr.	Koordinatės					Nr.	Koordinatės					Nr.												
	km		m				km		m				km		m															
	km	m	km	m	km		m	km	m	km	m		km	m	km	m														
Jungiamasis kelias nuo kelio Utena-Svenčionys, iki PK 32-60 K.	1	0.006	6150897,46	601701,39	17	0.664	6151155,63	602292,35	0.664	1998	12	30	Pylinus	9	Asfaltbetonis	9	Asfaltbetonis	Kap. remonto metal												
Jungiamasis kelias nuo kelio Utena-Svenčionys, iki PK 32-60 K.	17	0.664	6151155,63	602292,35	53	2.099	6151274,11	603576,93	1.435	2005	12	28	Pylinus	9	Asfaltbetonis	9	Asfaltbetonis	Kap. remonto metal												
Jungiamasis kelias nuo kelio Utena-Svenčionys, iki PK 32-60 K.	53	2.099	6151274,11	603576,93	55	2.151	6151258,18	603628,42	0.082	2004	12	28	Pylinus	9	Asfaltbetonis	9	Asfaltbetonis	Kap. remonto metal												
Jungiamasis kelias nuo kelio Utena-Svenčionys, iki PK 32-60 K.	55	2.151	6151258,18	603628,42	59	3.175	6151771,42	604164,75	1.034	2005	12	28	Pylinus	9	Asfaltbetonis	9	Asfaltbetonis	Kap. remonto metal												



Organizacija: UAB "Apklausos inžinerija", kodas: 300593710, buveinės (adresarastas) adresu: Vilnius, Aveniuoktu g. 15-45

Mauitinkas Orfandas Populajinis

Kello sunkryžiū, tiltų, viadukų, estakadų, pralaidų, autobusų sustojimo ir poilsio aikščių, šviestorų, kello oro sdygų stebėjimo ir transporto apskaitos įrenginių kadastro duomenys

Adresas: Utenos r. sav. Utenos m. Utenos Nr. 4400-0854-8211
Pavadinimas: Jungiamasis keltos mo kelio Utena Švenčionys ir PK 32-60
Paskirtis: Kelių
Mauitinių data: 2016-06-30

Kello reiklė: Valstybinė

Kelio audinio dalies pavadinimas	Atskaitos duomenys atlyje			Centro koordinatės		Statybos metai	Mūvliaga	Markės (tipas)	Mato vienetas	Kiekis	Kelio posė	Klaidos pavadinimas	Rekonstravimas	Kap. mo	remonto	Papir. remonto
	Nr.	2	3	X	Y											
Viadukas T	53	2,090	6151274,11	603578,93	2005	Galipheon	8	609	Centras	11	12	Galipheon	13	14	15	
Pralaida 7	7	0,251	6150932,95	601948,81	1998	Galipheon	8	26,75	Centras	11	12	Galipheon	13	14	15	
Pralaida 18	18	0,066	6151177,23	602316,87	2005	Galipheon	8	22,6	Centras	11	12	Galipheon	13	14	15	
Pralaida 21	21	0,287	6151237,7	602384,72	2005	Beimans	8	16,0	Desine	11	12	Beimans	13	14	15	
Pralaida 23	23	0,017	6151322,7	602382,37	2005	Beimans	8	12,3	Desine	11	12	Beimans	13	14	15	
Pralaida 24	24	0,929	6151300,83	602391,97	2005	Galipheon	8	21,1	Centras	11	12	Galipheon	13	14	15	
Pralaida 26	26	1,010	6151380,37	602355,19	2005	Beimans	8	15,15	Kano	11	12	Beimans	13	14	15	

1	2	3	4	5	6	7	8	9	10	11	12	13	14	15
Pralaida 40	40	1,508	6151485,66	603026,06	2005	Beimans		m	11,9	Kano				
Pralaida 41	41	1,518	6151483,31	603037,16	2005	Beimans		m	11,9	Desine				
Pralaida 44	44	1,682	6151430,97	603192,37	2005	Beimans		m	11,65	Kano				
Pralaida 45	45	1,685	6151429,71	603195,42	2005	Beimans		m	10,2	Desine				
Pralaida 49	49	2,038	6151296,9	603522,84	2005	Beimans		m	11	Desine				
Pralaida 50	50	2,049	6151292,85	603512,95	2005	Beimans		m	7,8	Kano				
Pralaida 68	68	2,452	6151337,02	603904,47	2005	Beimans		m	18,7	Centras				
Pralaida 73	73	2,607	6151422,25	604031,07	2005	Beimans		m	11,6	Kano				
Pralaida 81	81	2,906	6151567,43	604293,11	2005	Beimans		m	28,7	Centras				
Pralaida 84	84	2,988	6151021,68	604353,56	2005	Beimans		m	11,95	Desine				
Pralaida 85	85	3,018	6151043,52	604353,23	2005	Beimans		m	9,65	Kano				

Parengė: Direktoriaus Oficinas Populajinis

A.V.



Organizācija: UAB "Aptiekas inženieris", Košas: 300593710, Ieviešanas (atklāšanas) adrese: Vīnietis, Arhitekti: g. 15-45

Mācītājam: Oļģars Pajūga

Kelio atitvērņu, triekšmo sienocīņu, žedīnyu, pēdējū ir dvītrāčū taku, elektrus apšveīlmo tīnklo kadastro duomenys

Adressas: Utenis r. sav. Utenis m.
 Pavērdīloms: Jūngamaus kelīns nuo kelio Utena-Svenčionys, bl. PK 32-60
 Cīnkla Nr.: 4400-0885-8211
 Žemēīloms: K
 Paklētis: Kelīu
 Mācītājam: 2016.06.30

Kelīo reīkīmē: Valsybūes

Kelio sudėinės dalies pavadinimas	Būdas su vienuodu kelio dangos ir važkaron plokštės ir tipas prailga				Būdas su vienuodu kelio dangos ir važkaron plokštės ir tipas prailga				Statymo metai	Medžiaga	Matav. (tipas)	Matai vntais		Kelio pusė (kairė, dešinė)	Laidininko skerspjūvis	Rekonstruota metal	Kap. rekonstruota metal	Papr. rekonstruota metal	
	atitiktis duomenys	koordinatės	atitiktis duomenys	koordinatės	atitiktis duomenys	koordinatės	atitiktis duomenys	koordinatės				Kv. m	kg						12
1	2	3	4	5	6	7	8	9	10	11	12	13	14	15	16	17	18	19	20
Kelio apsaug. atitiktis 51-56	51	2,062	6151287,89	603544,08	56	2,151	6151287,17	603658,49	2004	Metals		m	117,6	117,6	117,6	117,6	117,6	117,6	117,6
Kelio apsaug. atitiktis 51-57	51	2,062	6151287,89	603544,08	57	2,158	6151251,12	603664,9	2004	Metals		m	122,0	122,0	122,0	122,0	122,0	122,0	122,0
Pėsčiųjų takas 52-55	52	2,096	6151275,25	603576,15	55	2,151	6151258,18	603628,42	2004	Betonas		kv. m	108,9	108,9	108,9	108,9	108,9	108,9	108,9
Pėsčiųjų takas 52-55	52	2,096	6151275,25	603576,15	55	2,151	6151258,18	603628,42	2004	Betonas		kv. m	126,3	126,3	126,3	126,3	126,3	126,3	126,3

1	2	3	4	5	6	7	8	9	10	11	12	13	14	15	16	17	18	19	20
Pėsčūīū apsaug. atitiktis 52-55	52	2,096	6151275,25	603576,15	55	2,151	6151287,89	603544,08	2004	Metals		m	57,95	57,95	57,95	57,95	57,95	57,95	57,95
Pėsčūīū apsaug. atitiktis 52-55	52	2,096	6151275,25	603576,15	55	2,151	6151287,89	603544,08	2004	Metals		m	58,05	58,05	58,05	58,05	58,05	58,05	58,05
Kelio apsaug. atitiktis 1-10	1	0,000	6150897,66	601701,39	10	0,416	6151001,25	602099,76	1998	Metals		m	418,0	418,0	418,0	418,0	418,0	418,0	418,0
Kelio apsaug. atitiktis 1-10	1	0,000	6150897,66	601701,39	10	0,416	6151001,25	602099,76	1998	Metals		m	418,0	418,0	418,0	418,0	418,0	418,0	418,0
Kelio apsaug. atitiktis 16-20	16	0,654	6151149,14	602285,01	20	0,724	6151202,23	602341,14	2005	Metals		m	73,8	73,8	73,8	73,8	73,8	73,8	73,8
Kelio apsaug. atitiktis 15-19	15	0,654	6151149,14	602285,01	20	0,724	6151202,23	602341,14	2005	Metals		m	73,8	73,8	73,8	73,8	73,8	73,8	73,8
Kelio apsaug. atitiktis 79-83	79	2,830	6151522,63	604231,35	83	2,946	6151592,96	604332,57	2005	Metals		m	75,05	75,05	75,05	75,05	75,05	75,05	75,05
Kelio apsaug. atitiktis 79-82	78	2,819	6151516,23	604221,97	82	2,946	6151592,96	604332,57	2005	Metals		m	75,05	75,05	75,05	75,05	75,05	75,05	75,05

Pareīgē: Dīkstorius Oļģars Pajūga



Originalus

VI „Utenos regiono keliai“

NEKILNOJAMOJO DAIKTO KADASTRO DUOMENŲ BYLA

Tomas: 1

Nekilnojamo turto objektas: Inžinerinis statinys

Žemės sklypo kadastrinis Nr.: 8230/7001:5

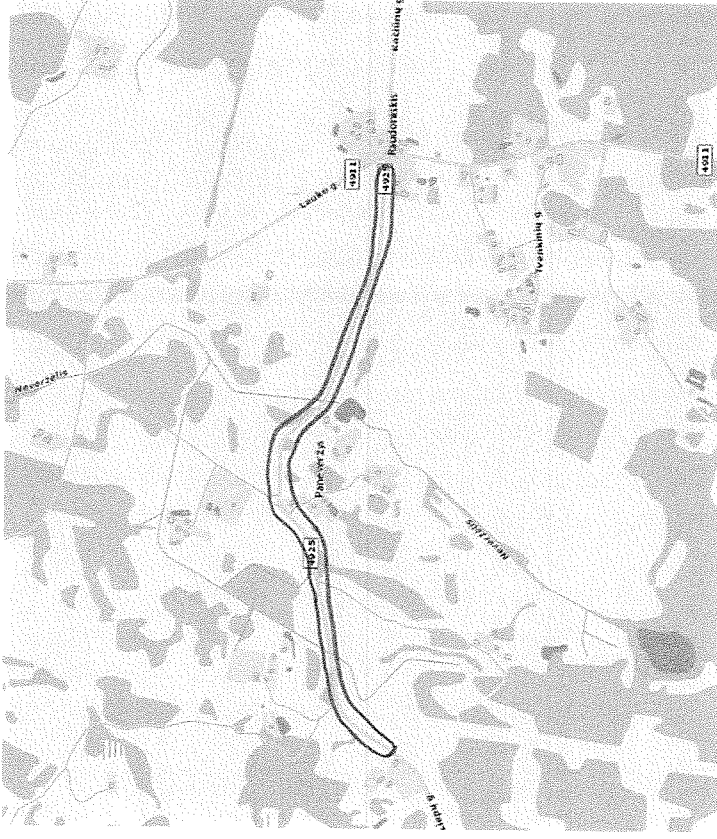
Bylos Nr.: 82/15231

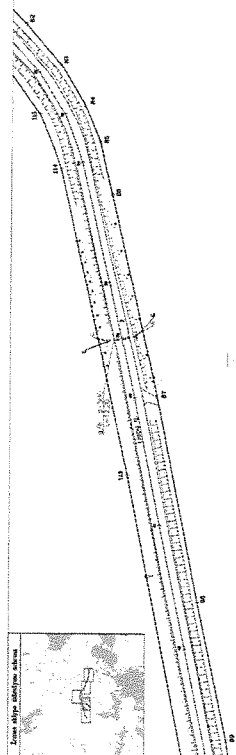
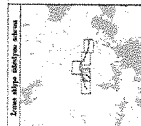
Registro Nr.: 44/2015051

Adresas: Utenos r. sav., Kukliškių sen.


Lapų skaičius : 17

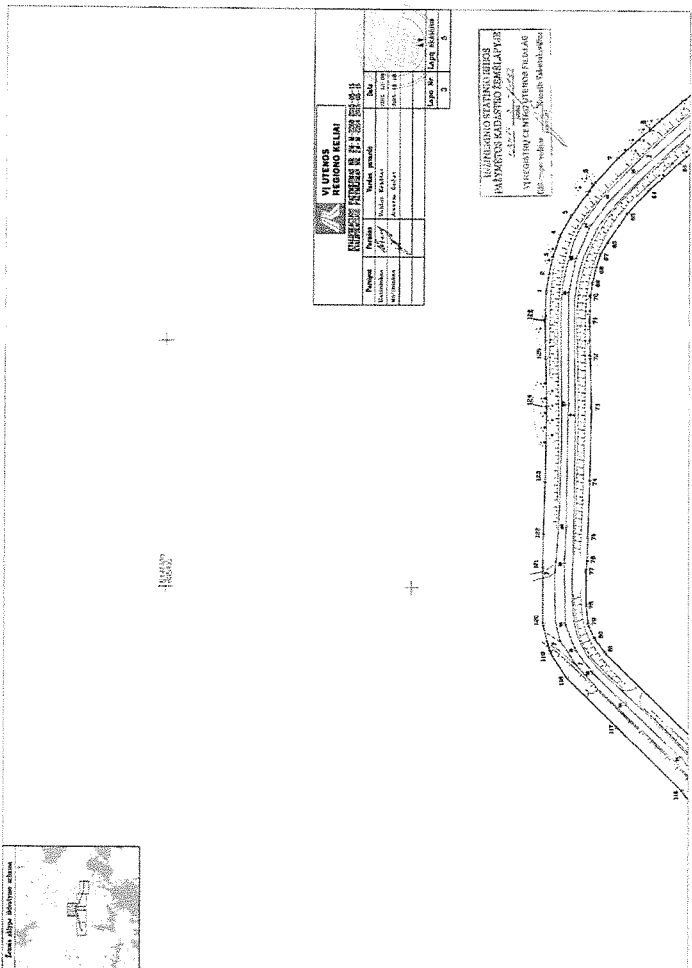

Kelio schema:






INSTRUMENTO STATUTIVO DE
FUNDACION KADASTRO ADMISTRATIVO
MUNICIPIO CENTRAL DE LOS RIOS
C.R. 150 metros

	YUTERANOS REGIONIO KELIAI	2014 2015 2016 2017 2018 2019 2020 2021 2022 2023 2024 2025 2026 2027 2028 2029 2030 2031 2032 2033 2034 2035 2036 2037 2038 2039 2040 2041 2042 2043 2044 2045 2046 2047 2048 2049 2050 2051 2052 2053 2054 2055 2056 2057 2058 2059 2060 2061 2062 2063 2064 2065 2066 2067 2068 2069 2070 2071 2072 2073 2074 2075 2076 2077 2078 2079 2080 2081 2082 2083 2084 2085 2086 2087 2088 2089 2090 2091 2092 2093 2094 2095 2096 2097 2098 2099 2100 2101 2102 2103 2104 2105 2106 2107 2108 2109 2110 2111 2112 2113 2114 2115 2116 2117 2118 2119 2120 2121 2122 2123 2124 2125 2126 2127 2128 2129 2130 2131 2132 2133 2134 2135 2136 2137 2138 2139 2140 2141 2142 2143 2144 2145 2146 2147 2148 2149 2150 2151 2152 2153 2154 2155 2156 2157 2158 2159 2160 2161 2162 2163 2164 2165 2166 2167 2168 2169 2170 2171 2172 2173 2174 2175 2176 2177 2178 2179 2180 2181 2182 2183 2184 2185 2186 2187 2188 2189 2190 2191 2192 2193 2194 2195 2196 2197 2198 2199 2200 2201 2202 2203 2204 2205 2206 2207 2208 2209 2210 2211 2212 2213 2214 2215 2216 2217 2218 2219 2220 2221 2222 2223 2224 2225 2226 2227 2228 2229 2230 2231 2232 2233 2234 2235 2236 2237 2238 2239 2240 2241 2242 2243 2244 2245 2246 2247 2248 2249 2250 2251 2252 2253 2254 2255 2256 2257 2258 2259 2260 2261 2262 2263 2264 2265 2266 2267 2268 2269 2270 2271 2272 2273 2274 2275 2276 2277 2278 2279 2280 2281 2282 2283 2284 2285 2286 2287 2288 2289 2290 2291 2292 2293 2294 2295 2296 2297 2298 2299 2300 2301 2302 2303 2304 2305 2306 2307 2308 2309 2310 2311 2312 2313 2314 2315 2316 2317 2318 2319 2320 2321 2322 2323 2324 2325 2326 2327 2328 2329 2330 2331 2332 2333 2334 2335 2336 2337 2338 2339 2340 2341 2342 2343 2344 2345 2346 2347 2348 2349 2350 2351 2352 2353 2354 2355 2356 2357 2358 2359 2360 2361 2362 2363 2364 2365 2366 2367 2368 2369 2370 2371 2372 2373 2374 2375 2376 2377 2378 2379 2380 2381 2382 2383 2384 2385 2386 2387 2388 2389 2390 2391 2392 2393 2394 2395 2396 2397 2398 2399 2400 2401 2402 2403 2404 2405 2406 2407 2408 2409 2410 2411 2412 2413 2414 2415 2416 2417 2418 2419 2420 2421 2422 2423 2424 2425 2426 2427 2428 2429 2430 2431 2432 2433 2434 2435 2436 2437 2438 2439 2440 2441 2442 2443 2444 2445 2446 2447 2448 2449 2450 2451 2452 2453
---	--------------------------------------	--

[illegible][illegible]



IK forma

VĮ „Utenos regiono keliai“, 183604563, Vyžuonų g. 53, urk@urk.lt, +370 389 61427 /
(juridinio asmens ar kitos užsienio organizacijos pavadinimas, kelias, buveinės adresas, el. paštas, telefono Nr.)

Vaidas Kekštas, 2M-M-2268,

matavėjo, atlikusio kadastrinius matavimus, vardas ir pavardė, kvalifikacijos pažymėjimo Nr.,

individualios veiklos pažymys ar verslo liudijimo Nr., adresas, el. paštas, telefono Nr.)

KELIO IR JO SUDĖTINIŲ DALIŲ KADASTRO DUOMENYS

2015-12-09

(data)

Kelias (gatvė)	Valstybinės reikšmės rajoninis kelias Nr. 4925 Raudoniškis -
Kaimas (miestelis)	Gimžiškiai
Miestas	
Savivaldybė	Utenos
Kelio ruožas	0,018-1,618
Unikalus Nr.	440040368481
Aprašymas	

Kelias, kelio sudėtinė dalis	Mato vienetas	Kiekis
1	2	3
Kelias	Ilgis, m	1600
Įvažiuojamas, nuvažiuojamas	Kiekis, vnt	6
Kelio sankryža	Kiekis, vnt	2
Prailginta	Kiekis, vnt	7

Matavėjas Vaidas Kekštas
(matavėjas, nustatęs kadastro duomenis)



KELIO PLANAS M 1:1000

Kelias	Valstybinis kelias Nr. 4925 Raudoniškis - Gimžiškiai
Planas	1:1000
Kelio ruožas	0,018-1,618 km
Unikalus Nr.	440040368481

Kelio ruožas			
Linijos Nr.	X	Y	Z
69	614027.87	60554.22	614050.12
70	614027.87	60516.03	614050.17
71	614027.87	60508.84	614050.33
72	614027.87	60508.84	614050.33
73	614027.87	60517.88	614050.33
74	614027.87	60514.07	614050.33
75	614027.87	60541.25	614050.33
76	614027.87	60541.25	614050.33
77	614027.87	60541.25	614050.33
78	614027.87	60533.46	614050.33
79	614027.87	60533.46	614050.33
80	614027.87	60533.46	614050.33
81	614027.87	60533.46	614050.33
82	614027.87	60533.46	614050.33
83	614027.87	60533.46	614050.33
84	614027.87	60533.46	614050.33
85	614027.87	60533.46	614050.33
86	614027.87	60533.46	614050.33
87	614027.87	60533.46	614050.33
88	614027.87	60533.46	614050.33
89	614027.87	60533.46	614050.33
90	614027.87	60533.46	614050.33
91	614027.87	60533.46	614050.33
92	614027.87	60533.46	614050.33
93	614027.87	60533.46	614050.33
94	614027.87	60533.46	614050.33
95	614027.87	60533.46	614050.33
96	614027.87	60533.46	614050.33
97	614027.87	60533.46	614050.33
98	614027.87	60533.46	614050.33
99	614027.87	60533.46	614050.33
100	614027.87	60533.46	614050.33
101	614027.87	60533.46	614050.33
102	614027.87	60533.46	614050.33

Planas sukuriamas pagal duomenis, gautus iš matavimų, atliktų 2015 m. gruodžio mėn. 9 d.

VI) „Utenos regiono keltiai“, 183604563, Vyžuonų g. 53, wik@qurk.lt, +370 625 52554 / Vaidas Kokšius,

juntando a veces un kit de cubiertos con una taza y un plato, o un juego de platos para dos personas, o incluso un juego de vajilla completa. En algunos casos, el cliente puede recibir un regalo adicional, como un vaso de agua o un pequeño pastel.

2M-M-2268,

Kvalifikacijos patvirtinimo Nr., indikavusius veiklos požymius ar verslo indikatorių Nr., adresu, el. paštu, telefonu, Nr.)

KELIO IR JO SUDETINIŲ DALIŲ ĮKAINOJIMAS (PERKAINOJIMAS)

(data)

Valstybinės reikšmės rajoninis kelias Nr. 4925 Raudoniskis - Gimžiskiai
(kelias iš jo sudėtinų dalinių atkrenta)

[illegible]

Matininkas Vaidas Kėkšlas
(matininkas, rusdangas laubentis dūmantis)

(specimen)

A.V.

V1 „Utenos regiono keliai“, 183604563, Vyžuonų g. 53, Urk.lt, +370 625 52554 / Aivaras Gircas,

Elaboración de un plan de trabajo para el primer semestre de 2014, considerando los temas de la asignatura y los contenidos de la asignatura.

2M-M-2264,

kvalifikācijas pabeigumu Nr., individuālo veiktos pētījumus ir veidojis lieldziņņu Nr., adreses, el. pasts, telefons Nr.)

KELEIO VAŽIUOJAMOSIOS DALIES IR ŽEMĖS SANKASOS KADASTRO DUOMENYS

DIS-12-08

[**data**]

Valstybinės r. rajoninis kelias Nr. 4927 Kirdėikini – Stripelkiai
(kelio reikšmė, numeris ir pavadinimas)

Unikals Nr. 40040341675

Kategorija Penka

[illegible]

Matiminkas Aivaras (iešus
[matiminkas, nustatęs kielstono dioprenia)


Conclusions

4.

1	2	3	4	5	6	7	8	9	10	11	12	13	14	15
Praida	18	0,656	6146131,31	605651,36	1980	Gilbetojus	Varnas	Kietis, vnt	1	Centras	Upė			
Praida	20	0,680	6146131,92	605656,39	2006	Pobirniškės	Varnas	Kietis, vnt	1	Kietis				
Praida	39	1,176	6146131,04	605308,60	1980	Gilbetojus	Varnas	Kietis, vnt	1	Centras				
Praida	44	1,331	614610,86	605998,50	1980	Gilbetojus	Varnas	Kietis, vnt	1	Centras				

Mairininkas Valdas Kėkšas
 (matininkas, sutapęs su šiuo duomeniu)

(parašas)



4X forma
VI „Lietuvos regiono keliai“: 183604563, Vytis g. 51, ant@uk.lt, 1370 389 61477 / Vaidas Kėkšas, įrašymo numeris at šio, viešosios organizacijos pavadinimas, kodas, bevardis šaltinis, vykdymo Nr. matavimas, atliktas kada, matavimų numeris, vertis ir paviršius, 284-M-2208, kavitacijos patvirtinimo Nr., individualios vektorius patvirtinimo Nr., adresas, č. patalpa, šaltinio Nr.

KELIO SANKRYŽIŲ, TILTŲ, VIADUKŲ, ESTAKADIŲ, PRALAIŲ, AUTORIŲ SUSTOJIMO IR POILSIO AKŠTELIŲ, ŠVIESOFORŲ,
 KELIO ORO SĄLYGŲ STEBĖJIMO IR TRANSPORTO APSKAITOS ĮRENGINIŲ KADASTRO DUOMENYS

2015-12-09
 (data)
 Vntybinių reikšmės rajoninis kelias Nr. 4925 Raudonikliai -
 Gintautas
 (kelio reikšmė, numeris ir pavadinimas)

Kelio sudėtinės dalies pavadinimas	Atskaitos duomenys atlyje			Centro koordinatės			Medžiaga	Markė (tipas)	Mato vietas	Kiekio pusė	Kilimties pavadinimas (upė, kelias ar kt.)	Rekonstravimo metai	Kapitalinio rekonstravimo metai	Paprasio metai	
	skaito Nr.	km		X	Y	Z									
		1	2												
Įvairavimas, nuvažda	3	0,054	6145968,10	606228,56	1980	Grunas	7	8	9	10	11	12	13	14	15
Įvairavimas, nuvažda	10	0,348	6146014,74	605940,18	1980	Grunas			Kiekis, vnt	1	Kietis				
Įvairavimas, nuvažda	13	0,485	6146001,84	605811,61	1980	Grunas			Kiekis, vnt	1	Definė				
Įvairavimas, nuvažda	20	0,690	6146135,65	605632,81	1980	Grunas			Kiekis, vnt	1	Kietis				
Įvairavimas, nuvažda	33	1,010	6146213,60	605353,43	1980	Grunas			Kiekis, vnt	1	Kietis				
Įvairavimas, nuvažda	40	1,201	6146137,54	605184,33	1980	Grunas			Kiekis, vnt	1	Kietis				
Kelio sankryža	30	0,969	6146237,65	605385,62	1980	Zyras			Kiekis, vnt	1	Kietis				
Kelio sankryža	48	1,573	6146082,57	604866,94	1980	Zyras			Kiekis, vnt	1	Definė				
Praida	3	0,054	6145962,46	606227,29	1980	Gilbetojus			Kiekis, vnt	1	Definė				
Praida	10	0,348	6146009,41	605938,34	1980	Gilbetojus			Kiekis, vnt	1	Kietis				
Praida	13	0,485	6146067,45	605812,90	1980	Gilbetojus			Kiekis, vnt	1	Definė				

Originalus

VI „Utenos regiono keliai“

NEKILNOJAMOJO DAIKTO KADASTRO DUOMENŲ BYLA

Tomas: 1

Nekilnojamo turto objektas: Inžinerinis statinys

Žemės sklypo kadastrinis Nr.: 8224/7001:3

Bylos Nr.: 82/15230

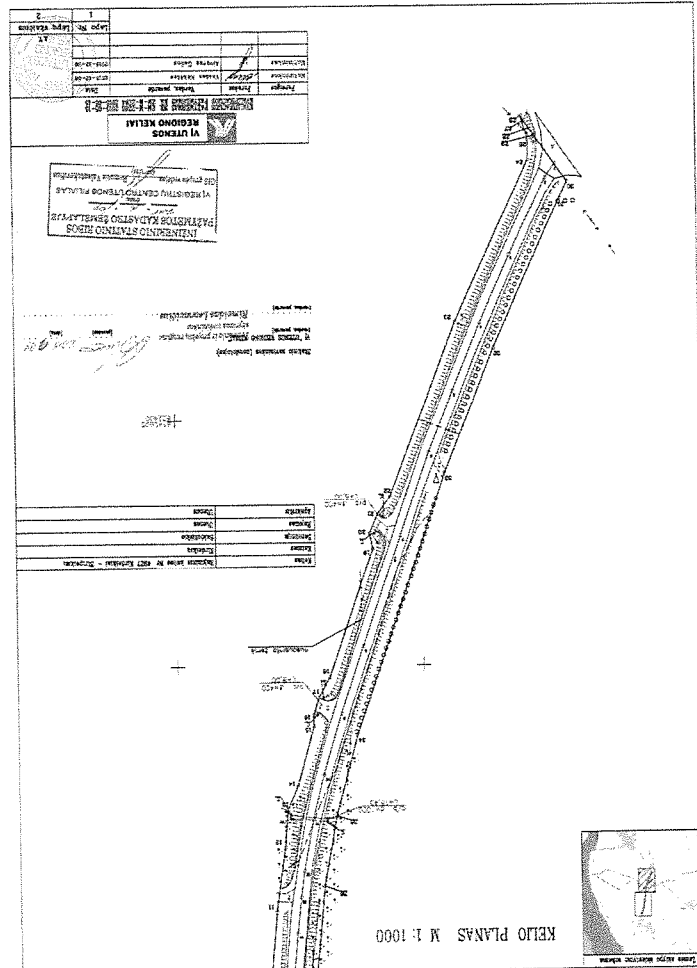
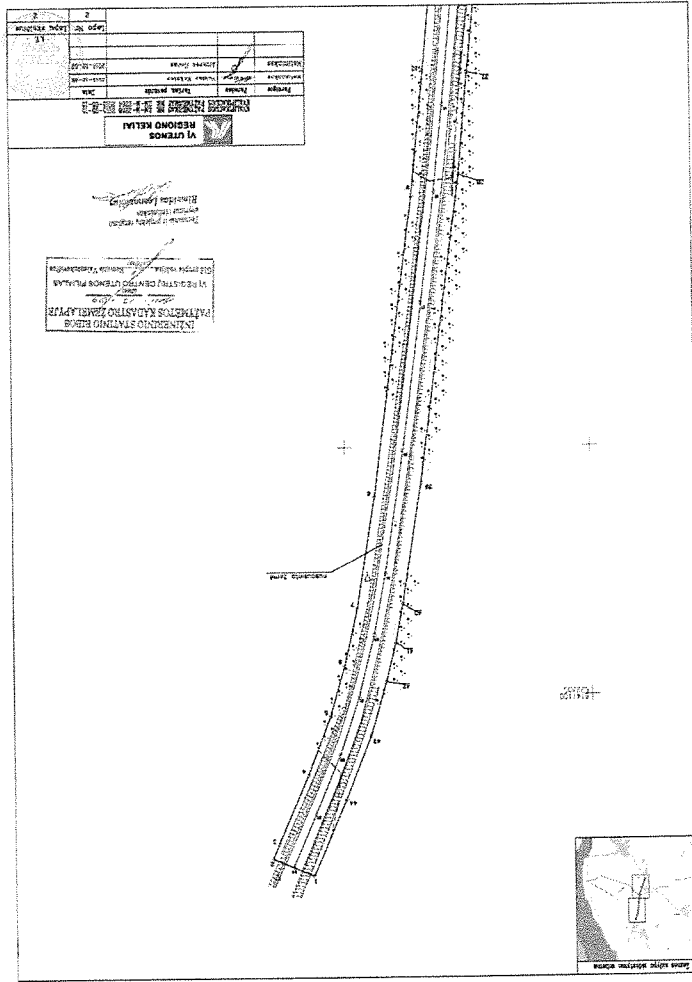
Registro Nr.: 442014808

Adresas: Utenos r. sav., Sakdutiškio sen., Kirdelkių k.

Lapų skaičius : 11

Kelio schema:





1K forma

VI „Utenos regiono keliai“, 183604563, Vyžuonų g. 53, urk@urk.lt, t.370 389 61427 /
(juridinio asmens ar kitos užsienio organizacijos pavadinimas, kodas, buvimo adresas, el. paštas, telefono Nr.)

Vaidas Kekštas, 2M-M-2268,


matininko, atlikusio kadastrinius matavimus, vardo ir pavardę, kvalifikacijos pažymėjimo Nr.,

individualios veiklos pažymys ar verslo liudijimo Nr., adresas, el. paštas, telefono Nr.)

KELIO IR JO SUDEJINIŲ DALIŲ KADASTRO DUOMENYS

2015-12-08
(data)

Kelias (gatvė)	Valstybinės r. rajoninis kelias Nr. 4927 Kirdėkiai - Striškai	
Kaimas (miestelis)	Kirdėkių	
Miestas		
Savivaldybė	Utenos	
Kelio ruožas	0,009 - 0,709	
Unikalus Nr.	440040341675	
Aprašymas		
Kelias, kelio sudėtinė dalis	Mato vienetas	Kiekis
1	2	3
Kelias	Ilgis, m	700
Ivažiavimas, nuvažia	Kiekis, vnt	4
Praida	Kiekis, vnt	3



Matininkas Vaidas Kekštas
(matininkas, nustatęs kadastrinius duomenis)

KELIO PLANAS M 1:1000

Kelias	Kardėkiai - Striškai
Rūšis	
Plotas	
Plotas, ha	0,009
Plotas, m²	909,00
Plotas, m²	909,00

Kelio Nr.	X	Y	Kelio Nr.	X	Y	Kelio Nr.	X	Y
1	614172,30	625414,37	1	614172,30	625414,37	25	614081,07	625250,30
2	614172,30	625414,37	2	614081,07	625250,30	26	614081,07	625250,30
3	614172,30	625414,37	3	614081,07	625250,30	27	614081,07	625250,30
4	614172,30	625414,37	4	614081,07	625250,30	28	614081,07	625250,30
5	614172,30	625414,37	5	614081,07	625250,30	29	614081,07	625250,30
6	614172,30	625414,37	6	614081,07	625250,30	30	614081,07	625250,30
7	614172,30	625414,37	7	614081,07	625250,30	31	614081,07	625250,30
8	614172,30	625414,37	8	614081,07	625250,30	32	614081,07	625250,30
9	614172,30	625414,37	9	614081,07	625250,30	33	614081,07	625250,30
10	614172,30	625414,37	10	614081,07	625250,30	34	614081,07	625250,30
11	614172,30	625414,37	11	614081,07	625250,30	35	614081,07	625250,30
12	614172,30	625414,37	12	614081,07	625250,30	36	614081,07	625250,30
13	614172,30	625414,37	13	614081,07	625250,30	37	614081,07	625250,30
14	614172,30	625414,37	14	614081,07	625250,30	38	614081,07	625250,30
15	614172,30	625414,37	15	614081,07	625250,30	39	614081,07	625250,30
16	614172,30	625414,37	16	614081,07	625250,30	40	614081,07	625250,30
17	614172,30	625414,37	17	614081,07	625250,30	41	614081,07	625250,30
18	614172,30	625414,37	18	614081,07	625250,30	42	614081,07	625250,30
19	614172,30	625414,37	19	614081,07	625250,30	43	614081,07	625250,30
20	614172,30	625414,37	20	614081,07	625250,30	44	614081,07	625250,30
21	614172,30	625414,37	21	614081,07	625250,30			
22	614172,30	625414,37	22	614081,07	625250,30			
23	614172,30	625414,37	23	614081,07	625250,30			
24	614172,30	625414,37	24	614081,07	625250,30			

Matininkas Vaidas Kekštas
(matininkas, nustatęs kadastrinius duomenis)

VI „Lietuvos regiono keliai“, 183604563, Vėžionių r. 53, urk@urk.lt, +370 389 61427 / Vaidas Kėkšas,

Estudio de la actividad del sistema nervioso central en el síndrome de la fatiga crónica.

2M-M-2268.

kvalifikācijas noteikumi Nr., kuriem ir jāpievieno apliecinājums Nr., zīmogs, el. pasts, telefona Nr.)

KELIO IR JO SUDĖTINIŲ DALIŲ KAINOJIMAS (PERKAINOJIMAS)

2015-12-08
(date)

Valstybinės r. riloninis kelias Nr. 4927 Kirdelkiai - Stripeikiai

How to audit your domain addresses

Keltis uždaviniai dujų pavadinimas	Vertės nustatymo data													
	1	2	3	4	5	6	7	8	9	10	11	12	13	14
Keltis	Vidurinė	2015-12-03	1	1-24	10	0,03, m	700	NTK	141,90	99300	75	24800	1,0	24800
		2015-12-03	1	1-24	10	0,03, m	700	NTK	141,90	99300	75	24800	1,0	24800

Matininkas Vaidas Kekšas
(matininkas, mūsiškes kadasno dijonetis)

(matininkus, murtalės kadastras dionomias)

(insert)

(continued)



3K forma

V1 "Utenos regiono keliniai". 183604563. Vėžiuoju g. 53, urk@urk.lt, +370 625 52554 / Alvydas Ciešas,

государство является не только организатором производства, но и производителем, а также потребителем продукции. В то же время государство не является собственником средств производства, а следовательно, не имеет права собственности на них. В то же время государство не является собственником средств производства, а следовательно, не имеет права собственности на них.

284-64-2264,

THE UNIVERSITY OF CHICAGO PRESS

KELIO VAŽUOJAMOSIOS DALIES IR ŽEMĖS SANKASOS KADASTRO DUOMENYS

80-21-5102 (CHP)

Valstybinis ir rajoninis kelias Nr. A927 Kirdelkiai - Sruonikiai

Religio religio, numerie ie naxvndinm

Unikalus Nr. 440040341675

Kategorija Penkta

[illegible]

Matininkas Aivars Gedas

(naujininkas, nustatęs katastrofą)

(signature)

(1992)





4K forma
VJ „Uterius rajono keltas“, 183604563, Vytavių g. 53, utr@uk.lt, +370 389 61427 / Valdas Kėkšas,
(įrašiusi anvers ar ilgo užrašo organitoje pavadinimas, kodo, lyties adresas, o jautus, rėdimo Nr / maitinimo, užrašo kaktusius maitinimo, vadas ir pavardė,
2M-M-2268,
kvalifikaciją pabrėžimo Nr., individualia vėkio pažyma ar verto linijoms Nr., adresas, et jautus, uždėto Nr.)

KELIO SAMKRYŽŲ, TILTŲ, VIADUKŲ, ESTAKADŲ, PRALAIŲ, AUTOBUSŲ SUSTOJIMO IR POILSIO AKŠTELIŲ, ŠVIŠOFORŲ,
KELIO ORO SĄLYGŲ STEBĖJIMO IR TRANSPORTO APSKAITOS ĮRENGINIŲ KADAŠTRO DUOMENYS

2015-12-08
(data)
Valstybinė r. rajoninė kelias Nr. 4927 Kierėkiai - Šnipetkiai
(kelio reikšmė, numeris ir pavadinimas)

Kelio sustiprinimo darbo pavadinimas	Atskaitos duomenys sąlyg išskio Nr.	Centro koordinatės			Medžiaga	Marka (tipas)	Mato vienetas	Kiekis	Kelio pusė	Kiludės pavadinimas (upė, kelias ar kt.)	Rekonstravimo metai	Kapitalinio remonto metai	Paprasčio remonto metai	
		X	Y	5										
I	2	3	4	5	6	7	8	9	10	11	12	13	14	15
Ivėžiavimas, nuovėda	6	0,137	6140614,00	622296,66	1980	Žyras		Kiekis, vnt	1	Kairė				
Ivėžiavimas, nuovėda	7	0,172	6140617,34	622309,04	1980	Žyras		Kiekis, vnt	1	Dešinė				
Ivėžiavimas, nuovėda	9	0,249	6140719,24	622334,17	1980	Žyras		Kiekis, vnt	1	Dešinė				
Ivėžiavimas, nuovėda	13	0,325	6140793,45	622351,55	1980	Žyras		Kiekis, vnt	1	Dešinė				
Pralaid	7	0,172	6140643,12	622317,99	2006	Polivinilchloridas		Kiekis, vnt	1	Dešinė				
Pralaid	9	0,249	6140716,26	622342,60	2006	Polivinilchloridas		Kiekis, vnt	1	Dešinė				
Pralaid	11	0,293	6140761,51	622347,88	1980	Gelbetonis		Kiekis, vnt	1	Centras				

Maitininkas Valdas Kėkšas
(įrašiusi anvers, anvers lyties duomenis)

(parašas)


Originalas

VI „Utenos regiono keliai“

NEKILNOJAMOJO DAIKTO KADASTRO DUOMENŲ BYLA

Tomas: 1

Nekilnojamo turto objektas: Inžinerinis statinys

Žemės sklypo kadastrinis Nr.: 8257/7001:8

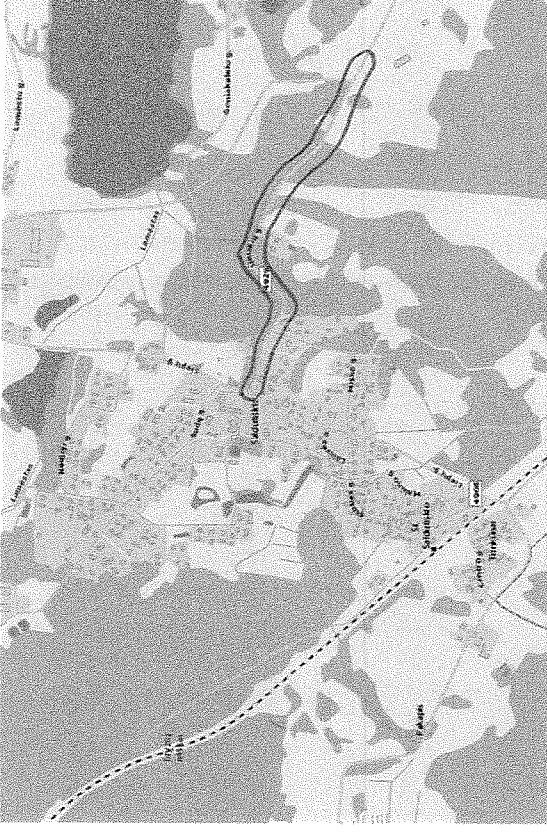
Bylos Nr.: 82/15232

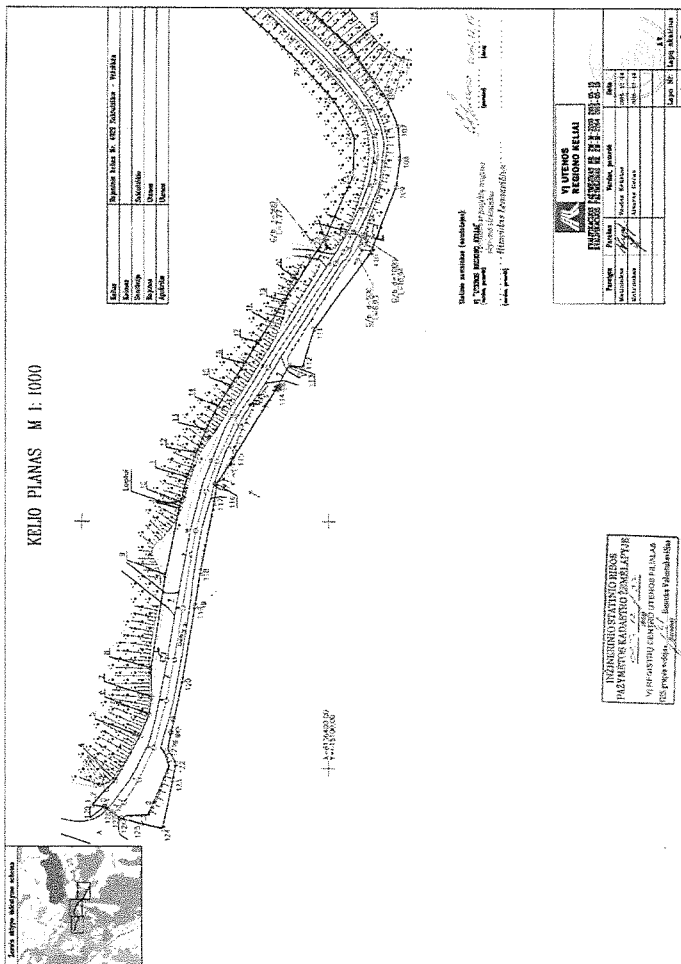
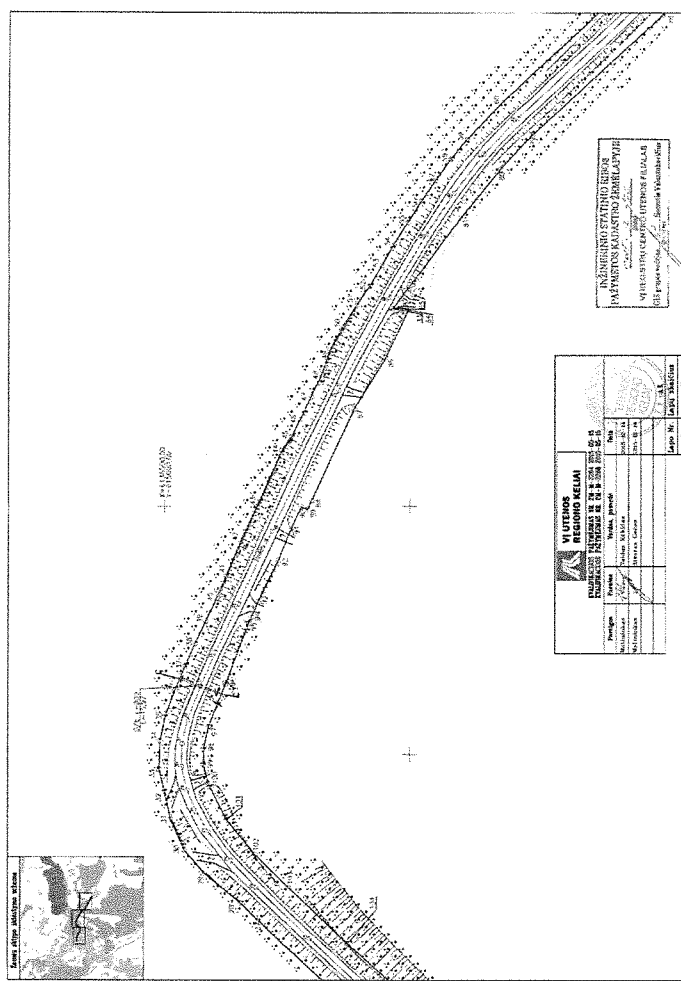
Registro Nr.: 44\2014895

Adresas: Utenos r. sav., Saldutiškio sen.

Lapų skaičius : 15

Kelio schema:





1K forma

VI „Utenos regiono keliai“, 183604563, Vyžuonų g. 53, urk@urk.lt, +370 389 61427 /
(juridinio asmens ar kitos užsienio organizacijos pavadinimas, kodas, buveinės adresas, el. paštas, telefonas Nr.)

Vaidas Kėkštus, 2M-M-2268,

matlininko, atlikusio kadastrinius matavimus, vardas ir pavardė, kvalifikacijos pažymėjimo Nr.,

individualios veiklos pažymos ar verslo liudijimo Nr., adresas, el. paštas, telefonas Nr.)

KELIO IR JO SUDĖTINIŲ DALIŲ KADASTRO DUOMENYS

2015-12-14
(data)

Kelias (gatvė)	Rajoninis kelias Nr. 4929 Saldutiskis-Veziškės
Kaimas (miestelis)	
Miestas	
Savivaldybė	Utenos
Kelio ruožas	0,012 – 1,212
Unikalus Nr.	440040368560
Aprašymas	

Kelias, kelio sudėtinės dalis	Mato viencias	Kiekis
1	2	3
Kelias	Ilgis, m	1200
Automobilių stovėjimo, poilsio aikštelė	Plotas, m²	171
Ivažinė, nuvažinė	Kiekis, vnt	12
Kelio sankryža	Kiekis, vnt	1
Pralaida	Kiekis, vnt	5

Matlininkas Vaidas Kėkštus
(matlininkas, nustatęs kadastro duomenis)



KELIO PLANAS M 1:1000

Kelias	Rajoninis kelias Nr. 4929 Saldutiskis-Veziškės
Kaimas	
Miestas	
Savivaldybė	Utenos
Kelio ruožas	0,012 – 1,212 km
Unikalus Nr.	440040368560

Kelio Nr.	X	Y	Kelio Nr.	X	Y
69	613073.06	610025.77	103	613044.01	611445.90
70	613073.06	610025.77	104	613044.01	611445.90
71	613073.06	610025.77	105	613044.01	611445.90
72	613073.06	610025.77	106	613044.01	611445.90
73	613073.06	610025.77	107	613044.01	611445.90
74	613073.06	610025.77	108	613044.01	611445.90
75	613073.06	610025.77	109	613044.01	611445.90
76	613073.06	610025.77	110	613044.01	611445.90
77	613073.06	610025.77	111	613044.01	611445.90
78	613073.06	610025.77	112	613044.01	611445.90
79	613073.06	610025.77	113	613044.01	611445.90
80	613073.06	610025.77	114	613044.01	611445.90
81	613073.06	610025.77	115	613044.01	611445.90
82	613073.06	610025.77	116	613044.01	611445.90
83	613073.06	610025.77	117	613044.01	611445.90
84	613073.06	610025.77	118	613044.01	611445.90
85	613073.06	610025.77	119	613044.01	611445.90
86	613073.06	610025.77	120	613044.01	611445.90
87	613073.06	610025.77	121	613044.01	611445.90
88	613073.06	610025.77	122	613044.01	611445.90
89	613073.06	610025.77	123	613044.01	611445.90
90	613073.06	610025.77	124	613044.01	611445.90
91	613073.06	610025.77	125	613044.01	611445.90
92	613073.06	610025.77	126	613044.01	611445.90
93	613073.06	610025.77	127	613044.01	611445.90
94	613073.06	610025.77	128	613044.01	611445.90
95	613073.06	610025.77	129	613044.01	611445.90
96	613073.06	610025.77	130	613044.01	611445.90
97	613073.06	610025.77	131	613044.01	611445.90
98	613073.06	610025.77	132	613044.01	611445.90
99	613073.06	610025.77	133	613044.01	611445.90
100	613073.06	610025.77	134	613044.01	611445.90
101	613073.06	610025.77	135	613044.01	611445.90
102	613073.06	610025.77	136	613044.01	611445.90

Matlininkas Vaidas Kėkštus
(matlininkas, nustatęs kadastro duomenis)

AK form

W/ „Utenos regiono keliai“, 183604563, Vyzuonų g. 53, urk@urk.lt, +370 389 61427 / Vairius Keliasas,

juridisko asmeņa ar kļūdu uzturēto organizāciju pavadinumus, kodus, burvīnes adreses, el. pastus, tālruni Nr./ multivārds, atlikusio kadastrinūs multivārds, vārds ir parādē,

2M-M-2268,

revisita aspcies pazymėjimo Nr., individualus veiklos pazymos ar verslo budėjimo Nr., adresas, el. paštas, telefonas (Nr.).

KELIO VAŽIUOJAMOSIOS DALIES IR ŽEMĖS SANKASOS KADASTRO DUOMENYS

15-12-14

(mm)

oninis keltas Nr. 4929 Saldutiskis-Veziskis

Kėlio statelindas dalies pavadinimas	Rauko su vienašalio kėlio dangos ir sankasos plokštės ir tipais pradžioje										Rauko su vienašalio kėlio dangos ir sankasos plokštės ir tipais pabaigoje									
	atšakikos duomenys ašyje					koordinatės					atšakikos duomenys ašyje					koordinatės				
	taško Nr.	km	X	Y	V	taško Nr.	km	X	Y	V	taško Nr.	km	X	Y	V	taško Nr.	km	X	Y	V
1	2	3	4	5	6	7	8	9	10	11	12	13	14	15	16	17	18	19	20	21
Kėllas	0,012	6136487,04	61,5081	350	53	1,212	6136472,55	61,6104	63	1200	1980	18	7	Pyllimas	5	Asifiliciteis	17	188	19	Kėllas

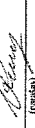

Министерство культуры Российской Федерации

Abstract. We study the asymptotic behavior of the β -function of the $U(1)$ gauge theory in the presence of a fermion mass. We show that the β -function is non-monotonic in the coupling constant and the fermion mass. The β -function has a minimum at a certain value of the coupling constant and the fermion mass. This minimum is the origin of the Landau pole. The β -function is also non-monotonic in the fermion mass. The β -function has a minimum at a certain value of the fermion mass. This minimum is the origin of the Landau pole. The β -function is also non-monotonic in the coupling constant. The β -function has a minimum at a certain value of the coupling constant. This minimum is the origin of the Landau pole.

100

(continued)

1	2	3	4	5	6	7	8	9	10	11	12	13	14	15
Ivairšvinnas, nuvažda	51	1.127	6136166.89	616029.06	1980	Žvyras		Kiekis, vnt	1	Kantė				
Automobilių stovėjimo, poilsio jaktelė	4	0.029	6136472.71	613093.07	1980	Asfaltbetonis		Plotas, m²	171	Dešinė				
Kelio santrumpa	28	0.474	6136486.87	615476.85	1980	Žvyras	Trinkelė	Kiekis, vnt	1	Kantė				


 (parašas)


4K forma
 VI „Jūros regiono keliai“, 183604563, Vyžuonų g. 53, tel. @utk.lt, +370 380 61427 / Vaidas Kekšas,
 juridinio asmens ar kita užsienio organizacijos pavadinimas, kodas, buveinės adresas, of. paštas, telefonas Nr./ namo telefono Nr./ adresas, vardu ir pavardė,
 2M-M-2268,
 kvalifikacijos pažymėjimo Nr., individualios veiklos pažymėjimo ar verslo leidimo Nr., adresas, c. paštas, telefonas Nr.)

KELIO SANTRYŽŲ, TILTŲ, VIADUKŲ, ESTAKADŲ, PRALAIŲ, AUTOBUSŲ SUSTOJIMO IR POILSIO AIKŠTELŲ, ŠVIESOFORŲ,
 KELIO ORO SĄLYGŲ STEBĖJIMO IR TRANSPORTO APSKAITOS ĮRENGINIŲ KADASTRO DUOMENYS

2015.12.14
 (data)
 Rajoninis kelias Nr. 4929 Saladžiškis-Vėžiškis
 (kelio reikšmė, numeris ir pavadinimas)

Kėlio sutėtinės dalies pavadinimas	Atskaitos duomenys šlyje	Centro koordinatės			Mėdžiaga	Markė (tipas)	Mato vienetas	Kiekis	Kėlio pusė	Kilometras pavadinimas (opt. kelias nr. kl.)	Rekonstravimo metas	Kapitalinio remonto metas	Remonto metas
		taško Nr.	km	X	Y								
Prilaida	15	0.217	6136402.47	615309.15	1980	Gežbetonis	Kiekis, vnt	1	Kantė				
Prilaida	16	0.262	6136387.81	615307.61	1980	Gežbetonis	Kiekis, vnt	1	Dešinė				
Prilaida	17	0.271	6136389.57	615317.58	1980	Gežbetonis	Kiekis, vnt	1	Centras				
Prilaida	33	0.527	6136485.56	615527.58	1980	Gežbetonis	Kiekis, vnt	1	Centras				
Prilaida	49	1.048	6136204.77	615960.05	1980	Gežbetonis	Kiekis, vnt	1	Centras				
Ivairšvinnas, nuvažda	8	0.101	6136459.12	615164.92	1980	Žvyras	Kiekis, vnt	1	Kantė				
Ivairšvinnas, nuvažda	11	0.150	6136449.57	615121.11	1980	Gruntas	Kiekis, vnt	1	Dešinė				
Ivairšvinnas, nuvažda	14	0.206	6136424.38	615262.44	1980	Žvyras	Kiekis, vnt	1	Dešinė				
Ivairšvinnas, nuvažda	15	0.257	6136397.03	615305.12	1980	Žvyras	Kiekis, vnt	1	Kantė				
Ivairšvinnas, nuvažda	16	0.262	6136393.88	615309.14	1980	Gruntas	Kiekis, vnt	1	Dešinė				
Ivairšvinnas, nuvažda	29	0.484	6136490.63	615485.52	1980	Žvyras	Kiekis, vnt	1	Kantė				
Ivairšvinnas, nuvažda	33	0.564	6136469.74	615560.68	1980	Žvyras	Kiekis, vnt	1	Dešinė				
Ivairšvinnas, nuvažda	36	0.612	6136456.17	615589.87	1980	Žvyras	Kiekis, vnt	1	Dešinė				
Ivairšvinnas, nuvažda	37	0.659	6136428.99	615647.13	1980	Žvyras	Kiekis, vnt	1	Dešinė				
Ivairšvinnas, nuvažda	38	0.702	6136408.58	615684.25	1980	Žvyras	Kiekis, vnt	1	Dešinė				
Ivairšvinnas, nuvažda	46	0.921	6136264.80	615848.73	1980	Gruntas	Kiekis, vnt	1	Dešinė				